

**ALLEGATO 1**

**DOCUMENTAZIONE CATASTALE - VISURE**

## Visura attuale sintetica per soggetto Situazione degli atti informatizzati al 03/07/2023

<b>Dati della richiesta</b>	Terreni siti nel comune di PERUGIA (G478) provincia PERUGIA
<b>Soggetto individuato</b>	[REDACTED] (CF: [REDACTED])

### 1. Immobili siti nel Comune di PERUGIA (Codice G478) Catasto dei Terreni

N.	DATI IDENTIFICATIVI				DATI DI CLASSAMENTO				ALTRE INFORMAZIONI		
	Foglio	Particella	Sub	Porz	Qualità Classe	Superficie(m²) ha are ca	Deduz.	Reddito	Dati derivanti da	Dati Ulteriori	
							Dominicale	Agrario			
2	89	1146		-	SEMIN ARBOR	06 25	Euro 4,36	Euro 3,39	[REDACTED]	FRAZIONAMENTO del 11/10/2006 Pratica n. PG0233583 in atti dal 11/10/2006 (n. 233583.1/2006)	
3	89	1147		-	SEMIN ARBOR	02 14	Euro 1,49	Euro 1,16	[REDACTED]	FRAZIONAMENTO del 11/10/2006 Pratica n. PG0233583 in atti dal 11/10/2006 (n. 233583.1/2006)	
4	89	1149		-	SEMIN ARBOR	02 08	Euro 1,45	Euro 1,13	[REDACTED]	FRAZIONAMENTO del 11/10/2006 Pratica n. PG0233583 in atti dal 11/10/2006 (n. 233583.1/2006)	
5	89	1152		-	SEMIN ARBOR	07 73	Euro 5,39	Euro 4,19	[REDACTED]	FRAZIONAMENTO del 11/10/2006 Pratica n. PG0233583 in atti dal 11/10/2006 (n. 233583.1/2006)	
6	89	1153		-	SEMIN ARBOR	00 40	Euro 0,28	Euro 0,22	[REDACTED]	FRAZIONAMENTO del 11/10/2006 Pratica n. PG0233583 in atti dal 11/10/2006 (n. 233583.1/2006)	
7	89	1154		-	SEMIN ARBOR	07 77	Euro 5,42	Euro 4,21	[REDACTED]	FRAZIONAMENTO del 11/10/2006 Pratica n. PG0233583 in atti dal 11/10/2006 (n. 233583.1/2006)	
8	89	1155		-	SEMIN ARBOR	00 33	Euro 0,23	Euro 0,18	[REDACTED]	FRAZIONAMENTO del 11/10/2006 Pratica n. PG0233583 in atti dal 11/10/2006 (n. 233583.1/2006)	
9	89	1157		-	SEMIN ARBOR	05 05	Euro 3,52	Euro 2,74	[REDACTED]	FRAZIONAMENTO del 11/10/2006 Pratica n. PG0233583 in atti dal 11/10/2006 (n. 233583.1/2006)	
									[REDACTED]	[REDACTED]	
									[REDACTED]	[REDACTED]	



## Visura attuale sintetica per soggetto

### Situazione degli atti informatizzati al 03/07/2023

N.	DATI IDENTIFICATIVI			DATI DI CLASSAMENTO				ALTRE INFORMAZIONI		
	Foglio	Particella	Sub	Porz	Qualità Classe	Superficie(m <sup>2</sup> )	Deduz.	Reddito	Dati derivanti da	Dati Ulteriori
25	89	1175		-	SEMIN ARBOR 02	00 04		Euro 0,02 Euro 0,03	FRAZIONAMENTO del 11/10/2006 Pratica n. PG0233583 in atti dal 11/10/2006 (n. 233583.1/2006)	
26	89	1176		-	SEMIN ARBOR 02	07 28		Euro 3,95 Euro 5,08	FRAZIONAMENTO del 11/10/2006 Pratica n. PG0233583 in atti dal 11/10/2006 (n. 233583.1/2006)	
27	89	1177		-	SEMIN ARBOR 02	02 01		Euro 1,09 Euro 1,40	FRAZIONAMENTO del 11/10/2006 Pratica n. PG0233583 in atti dal 11/10/2006 (n. 233583.1/2006)	
				0						
				0						
				0						
31	89	1183		-	SEMIN ARBOR 02	03 92		Euro 2,13 Euro 2,73	FRAZIONAMENTO del 11/10/2006 Pratica n. PG0233583 in atti dal 11/10/2006 (n. 233583.1/2006)	
32	89	1184		-	SEMIN ARBOR 02	03 87		Euro 2,10 Euro 2,70	FRAZIONAMENTO del 11/10/2006 Pratica n. PG0233583 in atti dal 11/10/2006 (n. 233583.1/2006)	
				0						
34	89	1188		-	SEMIN ARBOR 02	03 38		Euro 1,83 Euro 2,36	FRAZIONAMENTO del 11/10/2006 Pratica n. PG0233583 in atti dal 11/10/2006 (n. 233583.1/2006)	
				0						
				0						
37	89	1191		-	SEMIN ARBOR 02	00 01		Euro 0,01 Euro 0,01	FRAZIONAMENTO del 11/10/2006 Pratica n. PG0233583 in atti dal 11/10/2006 (n. 233583.1/2006)	

## Visura attuale sintetica per soggetto

### Situazione degli atti informatizzati al 03/07/2023

N.	DATI IDENTIFICATIVI				DATI DI CLASSAMENTO				ALTRE INFORMAZIONI	
	Foglio	Particella	Sub	Porz.	Qualità Classe	Superficie(m <sup>2</sup> )	Deduz.	Reddito	Dati derivanti da	Dati Ulteriori
38	89	1192		-	SEMIN ARBOR	00 11		Euro 0,08	Euro 0,06	FRAZIONAMENTO del 11/10/2006 Pratica n. PG0233583 in atti dal 11/10/2006 (n. 233583.1/2006)
				0						
				0						
41	89	1195		-	SEMIN ARBOR	05 19		Euro 3,62	Euro 2,81	FRAZIONAMENTO del 11/10/2006 Pratica n. PG0233583 in atti dal 11/10/2006 (n. 233583.1/2006)
42	89	1196		-	SEMIN ARBOR	00 10		Euro 0,07	Euro 0,05	FRAZIONAMENTO del 11/10/2006 Pratica n. PG0233583 in atti dal 11/10/2006 (n. 233583.1/2006)
				0						
				0						
45	89	1201		-	SEMIN ARBOR	07 41		Euro 5,17	Euro 4,02	FRAZIONAMENTO del 11/10/2006 Pratica n. PG0233583 in atti dal 11/10/2006 (n. 233583.1/2006)
				0						
				0						
				0						
				0						
50	89	1206		-	SEMIN ARBOR	00 64		Euro 0,45	Euro 0,35	FRAZIONAMENTO del 11/10/2006 Pratica n. PG0233583 in atti dal 11/10/2006 (n. 233583.1/2006)



Direzione Provinciale di Perugia  
Ufficio Provinciale - Territorio  
Servizi Catastali

## Visura attuale sintetica per soggetto

### Situazione degli atti informatizzati al 03/07/2023

Data: 03/07/2023 Ora: 10.10.33 pag: 5 Fine

Visura n.: T58732/2023

N.	DATI IDENTIFICATIVI			DATI DI CLASSAMENTO				ALTRE INFORMAZIONI		
	Foglio	Particella	Sub	Porz	Qualità Classe	Superficie(m <sup>2</sup> )	Deduz.	Reddito	Dati derivanti da	Dati Ulteriori
52	89	1209		-	SEMIN ARBOR	02	49	Euro 1,74	FRAZIONAMENTO del 11/10/2006 Pratica n. PG0233583 in atti dal 11/10/2006 (n. 233583.1/2006)	

**Totale: Superficie 2.06.72 Redditi: Dominicale Euro 144,13 Agrario Euro 112,11**

**Intestazione degli immobili indicati al n.1**

N.	DATI ANAGRAFICI	CODICE FISCALE	DIRITTI E ONERI REALI
1	FRAZIONAMENTO del 11/10/2006 Pratica n. PG0233583 in atti dal 11/10/2006 (n. 233583.1/2006)		(1) Proprietà 1/1

**Totale Generale: Superficie 2.06.72 Redditi: Dominicale Euro 144,13 Agrario Euro 112,11**

Unità immobiliari n. 54

\* Codice Fiscale Validato in Anagrafe Tributaria

Visura telematica

Tributi speciali: Euro 5,40

## Catasto terreni

# Visura storica per immobile

Situazione degli atti informatizzati dall'impianto meccanografico al 10/11/2023



Immobile di catasto terreni



Causali di aggiornamento ed annotazioni

### Informazioni riportate negli atti del catasto al 10/11/2023

**Dati identificativi:** Comune di PERUGIA (G478) (PG)

Foglio 89 Particella 163

Numeri di mappa soppressi - Partita speciale 0

**Variazione in soppressione del 11/10/2006**, pratica n. PG0233583, in atti dal 11/10/2006 - FRAZIONAMENTO (n.233583.1/2006)

La dichiarazione di Frazionamento ha:

Comune: PERUGIA (G478) (PG)

- costituito i seguenti immobili: Foglio 89 Particella 1145, Foglio 89 Particella 1146, Foglio 89 Particella 1147, Foglio 89 Particella 1148, Foglio 89 Particella 1149, Foglio 89 Particella 1150, Foglio 89 Particella 1151, Foglio 89 Particella 1152, Foglio 89 Particella 1153, Foglio 89 Particella 1154, Foglio 89 Particella 1155, Foglio 89 Particella 1156, Foglio 89 Particella 1157, Foglio 89 Particella 1158, Foglio 89 Particella 1159

- soppresso i seguenti immobili: Foglio 89 Particella 163

### > Dati identificativi

 dall'impianto al 11/10/2006

Impianto meccanografico del 30/03/1978

Immobile attuale

Comune di PERUGIA (G478) (PG)

Foglio 89 Particella 163

### > Dati di classamento

 dall'impianto al 11/10/2006

Impianto meccanografico del 30/03/1978

Immobile attuale

Comune di PERUGIA (G478) (PG)

Foglio 89 Particella 163

Redditi: dominicale Euro 65,26 Lire 126.360

agrario Euro 50,76 Lire 98.280

Particella con qualità: SEMIN ARBOR di classe 02

Superficie: 9.360 m<sup>2</sup>

Partita: 16923

📅 dal 11/10/2006 al 11/10/2006

Immobile attuale

Comune di PERUGIA (G478) (PG)

Foglio 89 Particella 163

Redditi: dominicale Euro 0,00

agrario Euro 0,00

Particella con qualità: **SOPPRESSO**

FRAZIONAMENTO del 11/10/2006 Pratica n.  
PG0233583 in atti dal 11/10/2006 (n. 233583.1/2006)

Sono stati inoltre variati/soppressi i seguenti  
immobili:

Comune: **PERUGIA (G478) (PG)**

*Foglio 89 Particella 919*

*Foglio 89 Particella 1210*

*Foglio 89 Particella 1204*

*Foglio 89 Particella 1201*

*Foglio 89 Particella 1196*

*Foglio 89 Particella 1189*

*Foglio 89 Particella 1184*

*Foglio 89 Particella 1179*

*Foglio 89 Particella 1171*

*Foglio 89 Particella 1168*

*Foglio 89 Particella 1166*

*Foglio 89 Particella 1161*

*Foglio 89 Particella 1158*

*Foglio 89 Particella 1153*

*Foglio 89 Particella 1208*

*Foglio 89 Particella 1194*

*Foglio 89 Particella 1193*

*Foglio 89 Particella 1192*

*Foglio 89 Particella 1180*

*Foglio 89 Particella 1173*

*Foglio 89 Particella 1164*

*Foglio 89 Particella 1156*

*Foglio 89 Particella 1149*

*Foglio 89 Particella 1147*

*Foglio 89 Particella 1146*

*Foglio 89 Particella 164*

*Foglio 89 Particella 1206*

*Foglio 89 Particella 1203*

*Foglio 89 Particella 1195*

*Foglio 89 Particella 1185*

*Foglio 89 Particella 1183*

*Foglio 89 Particella 1181*

*Foglio 89 Particella 1176*

*Foglio 89 Particella 1162*

*Foglio 89 Particella 1150*

*Foglio 89 Particella 1145*

*Foglio 89 Particella 1188*

*Foglio 89 Particella 1170*

*Foglio 89 Particella 1157*

*Foglio 89 Particella 1152*

*Foglio 89 Particella 917*

*Foglio 89 Particella 1200*

*Foglio 89 Particella 1199*

*Foglio 89 Particella 1198*

*Foglio 89 Particella 1182*

*Foglio 89 Particella 1175*

*Foglio 89 Particella 1165*

*Foglio 89 Particella 1163*

*Foglio 89 Particella 1159*

*Foglio 89 Particella 1154*

*Foglio 89 Particella 1151*



Foglio 89 Particella 1148  
Foglio 89 Particella 1211  
Foglio 89 Particella 1209  
Foglio 89 Particella 1205  
Foglio 89 Particella 1197  
Foglio 89 Particella 1190  
Foglio 89 Particella 915  
Foglio 89 Particella 1207  
Foglio 89 Particella 1187  
Foglio 89 Particella 1186  
Foglio 89 Particella 1174  
Foglio 89 Particella 1167  
Foglio 89 Particella 1160  
Foglio 89 Particella 1202  
Foglio 89 Particella 1191  
Foglio 89 Particella 1178  
Foglio 89 Particella 1177  
Foglio 89 Particella 1172  
Foglio 89 Particella 1169  
Foglio 89 Particella 1155

## > Storia degli intestati dell'immobile

**Dati identificativi:** Immobile attuale - Comune di PERUGIA (G478) (PG) Foglio 89 Particella 163

➤ 1. [REDACTED]  
(CF [REDACTED])  
nato a [REDACTED] il [REDACTED]

1. Impianto meccanografico del 30/03/1978

📅 dall'impianto al 12/06/2002  
Diritto di: Proprieta' per 1000/1000 (deriva dall'atto 1)

➤ 1. [REDACTED]  
(CF [REDACTED])  
sede in [REDACTED]

📅 dal 12/06/2002 al 11/10/2006  
Diritto di: Proprieta' per 1/1 (deriva dall'atto 2)

2. Atto del 12/06/2002 Pubblico ufficiale [REDACTED]  
Sede [REDACTED] Repertorio n. 42294 -  
COMPRAVENDITA Nota presentata con Modello Unico  
n. 10739.1/2002 Reparto PI di PERUGIA in atti dal  
24/06/2002

Visura telematica

Tributi speciali: Euro 0,90

## Catasto terreni

# Visura storica per immobile

Situazione degli atti informatizzati dall'impianto meccanografico al 10/11/2023



Immobile di catasto terreni



Causali di aggiornamento ed annotazioni

### Informazioni riportate negli atti del catasto al 10/11/2023

**Dati identificativi:** Comune di **PERUGIA (G478) (PG)**

Foglio **89** Particella **164**

Numeri di mappa soppressi - Partita speciale **0**

**Variazione in soppressione del 11/10/2006**, pratica n. PG0233583, in atti dal 11/10/2006 - FRAZIONAMENTO (n.233583.1/2006)


La dichiarazione di Frazionamento ha:

Comune: **PERUGIA (G478) (PG)**

- costituito i seguenti immobili: Foglio **89** Particella **1160**, Foglio **89** Particella **1161**, Foglio **89** Particella **1162**, Foglio **89** Particella **1163**, Foglio **89** Particella **1164**, Foglio **89** Particella **1165**, Foglio **89** Particella **1166**, Foglio **89** Particella **1167**, Foglio **89** Particella **1168**, Foglio **89** Particella **1169**, Foglio **89** Particella **1170**, Foglio **89** Particella **1171**, Foglio **89** Particella **1172**, Foglio **89** Particella **1173**, Foglio **89** Particella **1174**, Foglio **89** Particella **1175**, Foglio **89** Particella **1176**, Foglio **89** Particella **1177**, Foglio **89** Particella **1178**, Foglio **89** Particella **1179**, Foglio **89** Particella **1180**

- soppresso i seguenti immobili: Foglio **89** Particella **164**

### > Dati identificativi

 dall'impianto al 11/10/2006

Impianto meccanografico del 30/03/1978

Immobile attuale

Comune di **PERUGIA (G478) (PG)**

Foglio **89** Particella **164**

### > Dati di classamento

 dall'impianto al 11/10/2006

Impianto meccanografico del 30/03/1978

Immobile attuale

Comune di **PERUGIA (G478) (PG)**

Foglio **89** Particella **164**

Redditi: dominicale **Euro 54,17 Lire 104.895**

agrario **Euro 42,14 Lire 81.585**

Particella con qualità: **SEMIN ARBOR** di classe **02**  
Superficie: **7.770 m<sup>2</sup>**

Partita: **25587**

📅 dal 11/10/2006 al 11/10/2006

Immobile attuale

Comune di **PERUGIA (G478) (PG)**

Foglio 89 Particella 164

Redditi: dominicale Euro 0,00  
agrario Euro 0,00

Particella con qualità: **SOPPRESSO**

FRAZIONAMENTO del 11/10/2006 Pratica n.  
PG0233583 in atti dal 11/10/2006 (n. 233583.1/2006)

Sono stati inoltre variati/soppressi i seguenti immobili:

Comune: **PERUGIA (G478) (PG)**

Foglio 89 Particella 919  
Foglio 89 Particella 1210  
Foglio 89 Particella 1204  
Foglio 89 Particella 1201  
Foglio 89 Particella 1196  
Foglio 89 Particella 1189  
Foglio 89 Particella 1184  
Foglio 89 Particella 1179  
Foglio 89 Particella 1171  
Foglio 89 Particella 1168  
Foglio 89 Particella 1166  
Foglio 89 Particella 1161  
Foglio 89 Particella 1158  
Foglio 89 Particella 1153  
Foglio 89 Particella 1208  
Foglio 89 Particella 1194  
Foglio 89 Particella 1193  
Foglio 89 Particella 1192  
Foglio 89 Particella 1180  
Foglio 89 Particella 1173  
Foglio 89 Particella 1164  
Foglio 89 Particella 1156  
Foglio 89 Particella 1149  
Foglio 89 Particella 1147  
Foglio 89 Particella 1146  
Foglio 89 Particella 1206  
Foglio 89 Particella 1203  
Foglio 89 Particella 1195  
Foglio 89 Particella 1185  
Foglio 89 Particella 1183  
Foglio 89 Particella 1181  
Foglio 89 Particella 1176  
Foglio 89 Particella 1162  
Foglio 89 Particella 1150  
Foglio 89 Particella 1145  
Foglio 89 Particella 1188  
Foglio 89 Particella 1170  
Foglio 89 Particella 1157  
Foglio 89 Particella 1152  
Foglio 89 Particella 917  
Foglio 89 Particella 1200  
Foglio 89 Particella 1199  
Foglio 89 Particella 1198  
Foglio 89 Particella 1182  
Foglio 89 Particella 1175  
Foglio 89 Particella 1165  
Foglio 89 Particella 1163  
Foglio 89 Particella 1159  
Foglio 89 Particella 1154  
Foglio 89 Particella 1151  
Foglio 89 Particella 1148

Foglio 89 Particella 163  
Foglio 89 Particella 1211  
Foglio 89 Particella 1209  
Foglio 89 Particella 1205  
Foglio 89 Particella 1197  
Foglio 89 Particella 1190  
Foglio 89 Particella 915  
Foglio 89 Particella 1207  
Foglio 89 Particella 1187  
Foglio 89 Particella 1186  
Foglio 89 Particella 1174  
Foglio 89 Particella 1167  
Foglio 89 Particella 1160  
Foglio 89 Particella 1202  
Foglio 89 Particella 1191  
Foglio 89 Particella 1178  
Foglio 89 Particella 1177  
Foglio 89 Particella 1172  
Foglio 89 Particella 1169  
Foglio 89 Particella 1155

## > Storia degli intestati dell'immobile

### Dati identificativi: Immobile attuale - Comune di PERUGIA (G478) (PG) Foglio 89 Particella 164

- 1. [REDACTED] (CF [REDACTED]) nato a [REDACTED] 1. Impianto meccanografico del 30/03/1978
- 📅 dall'impianto al 29/09/1991  
Diritto di: Da verificare (deriva dall'atto 1)
- 1. [REDACTED] (CF [REDACTED]) nato a [REDACTED] 2. DENUNZIA (NEI PASSAGGI PER CAUSA DI MORTE) del 29/09/1991 - UR Sede PERUGIA (PG) Registrazione Volume 793 n. 16 registrato in data 04/06/1992 - Trascrizione n. 8552.1/1994 in atti dal 17/05/1995
- 📅 dal 29/09/1991 al 29/09/1991  
Diritto di: Proprieta' per 1000/1000 (deriva dall'atto 2)
- 1. [REDACTED] (CF [REDACTED]) nato a [REDACTED] 3. DENUNZIA (NEI PASSAGGI PER CAUSA DI MORTE) del 29/09/1991 - UR Sede PERUGIA (PG) Registrazione Volume 788 n. 18 registrato in data 06/03/1992 - SUCCESSIONE Voltura n. 9232.1/1992 - Pratica n. 13432 in atti dal 15/01/2001
- 📅 dal 29/09/1991 al 12/06/2002  
Diritto di: Proprieta' per 1/1 (deriva dall'atto 3)
- 1. [REDACTED] (CF [REDACTED]) sede in [REDACTED] 4. Atto del 12/06/2002 Pubblico ufficiale [REDACTED] Sede [REDACTED] Repertorio n. 42294 - COMPRAVENDITA Nota presentata con Modello Unico n. 10740.1/2002 Reparto PI di PERUGIA in atti dal 24/06/2002
- 📅 dal 12/06/2002 al 11/10/2006  
Diritto di: Proprieta' per 1/1 (deriva dall'atto 4)

Visura telematica

Tributi speciali: Euro 0,90

## Catasto terreni

# Visura storica per immobile

Situazione degli atti informatizzati dall'impianto meccanografico al 10/11/2023



Immobile di catasto terreni



Causali di aggiornamento ed annotazioni

### Informazioni riportate negli atti del catasto al 10/11/2023

**Dati identificativi:** Comune di **PERUGIA (G478) (PG)**

Foglio **89** Particella **915**

Numeri di mappa soppressi - Partita speciale 0

**Variazione in soppressione del 11/10/2006**, pratica n. PG0233583, in atti dal 11/10/2006 - FRAZIONAMENTO (n.233583.1/2006)


La dichiarazione di Frazionamento ha:

Comune: **PERUGIA (G478) (PG)**

- costituito i seguenti immobili: Foglio **89** Particella **1181**, Foglio **89** Particella **1182**, Foglio **89** Particella **1183**, Foglio **89** Particella **1184**, Foglio **89** Particella **1185**, Foglio **89** Particella **1186**, Foglio **89** Particella **1187**, Foglio **89** Particella **1188**, Foglio **89** Particella **1189**, Foglio **89** Particella **1190**, Foglio **89** Particella **1191**

- soppresso i seguenti immobili: Foglio **89** Particella **915**

### > Dati identificativi

 dall'impianto al 13/05/2002

Immobile predecessore

Comune di **PERUGIA (G478) (PG)**

Foglio **89** Particella **44**

Impianto meccanografico del 30/03/1978

 dal 13/05/2002 al 11/10/2006

Immobile attuale

Comune di **PERUGIA (G478) (PG)**

Foglio **89** Particella **915**

FRAZIONAMENTO del 13/05/2002 Pratica n. 146523 in atti dal 13/05/2002 (n. 2411.1/2002)

**Sono stati inoltre variati/soppressi i seguenti immobili:**

Comune: **PERUGIA (G478) (PG)**

Foglio **89** Particella **848**

Foglio **89** Particella **269**

Foglio **89** Particella **44**

Foglio **89** Particella **917**

Foglio **89** Particella **918**

Foglio **89** Particella **919**

Foglio **89** Particella **916**

Foglio **89** Particella **914**

### > Dati di classamento

📅 dall'impianto al 13/05/2002

**Immobile predecessore**

Comune di **PERUGIA (G478) (PG)**

Foglio **89** Particella **44**

Redditi: dominicale **Euro 47,27 Lire 91.530**

agrario **Euro 36,77 Lire 71.190**

Particella con qualità: **SEMIN ARBOR** di classe **02**  
Superficie: **6.780 m<sup>2</sup>**

Partita: **25612**

Impianto meccanografico del 30/03/1978

📅 dal 13/05/2002 al 11/10/2006

**Immobile attuale**

Comune di **PERUGIA (G478) (PG)**

Foglio **89** Particella **915**

Redditi: dominicale **Euro 18,02**

agrario **Euro 14,01**

Particella con qualità: **SEMIN ARBOR** di classe **02**  
Superficie: **2.584 m<sup>2</sup>**

FRAZIONAMENTO del 13/05/2002 Pratica n. 146523  
in atti dal 13/05/2002 (n. 2411.1/2002)

**Sono stati inoltre variati/soppressi i seguenti immobili:**

Comune: **PERUGIA (G478) (PG)**

*Foglio 89 Particella 848*

*Foglio 89 Particella 269*

*Foglio 89 Particella 44*

*Foglio 89 Particella 917*

*Foglio 89 Particella 918*

*Foglio 89 Particella 919*

*Foglio 89 Particella 916*

*Foglio 89 Particella 914*

📅 dal 11/10/2006 al 11/10/2006

**Immobile attuale**

Comune di **PERUGIA (G478) (PG)**

Foglio **89** Particella **915**

Redditi: dominicale **Euro 0,00**

agrario **Euro 0,00**

Particella con qualità: **SOPPRESSO**

FRAZIONAMENTO del 11/10/2006 Pratica n.  
PG0233583 in atti dal 11/10/2006 (n. 233583.1/2006)

**Sono stati inoltre variati/soppressi i seguenti immobili:**

Comune: **PERUGIA (G478) (PG)**

*Foglio 89 Particella 919*

*Foglio 89 Particella 1210*

*Foglio 89 Particella 1204*

*Foglio 89 Particella 1201*

*Foglio 89 Particella 1196*

*Foglio 89 Particella 1189*

*Foglio 89 Particella 1184*

*Foglio 89 Particella 1179*

*Foglio 89 Particella 1171*

*Foglio 89 Particella 1168*

*Foglio 89 Particella 1166*

*Foglio 89 Particella 1161*

*Foglio 89 Particella 1158*

Foglio 89 Particella 1153  
Foglio 89 Particella 1208  
Foglio 89 Particella 1194  
Foglio 89 Particella 1193  
Foglio 89 Particella 1192  
Foglio 89 Particella 1180  
Foglio 89 Particella 1173  
Foglio 89 Particella 1164  
Foglio 89 Particella 1156  
Foglio 89 Particella 1149  
Foglio 89 Particella 1147  
Foglio 89 Particella 1146  
Foglio 89 Particella 164  
Foglio 89 Particella 1206  
Foglio 89 Particella 1203  
Foglio 89 Particella 1195  
Foglio 89 Particella 1185  
Foglio 89 Particella 1183  
Foglio 89 Particella 1181  
Foglio 89 Particella 1176  
Foglio 89 Particella 1162  
Foglio 89 Particella 1150  
Foglio 89 Particella 1145  
Foglio 89 Particella 1188  
Foglio 89 Particella 1170  
Foglio 89 Particella 1157  
Foglio 89 Particella 1152  
Foglio 89 Particella 917  
Foglio 89 Particella 1200  
Foglio 89 Particella 1199  
Foglio 89 Particella 1198  
Foglio 89 Particella 1182  
Foglio 89 Particella 1175  
Foglio 89 Particella 1165  
Foglio 89 Particella 1163  
Foglio 89 Particella 1159  
Foglio 89 Particella 1154  
Foglio 89 Particella 1151  
Foglio 89 Particella 1148  
Foglio 89 Particella 163  
Foglio 89 Particella 1211  
Foglio 89 Particella 1209  
Foglio 89 Particella 1205  
Foglio 89 Particella 1197  
Foglio 89 Particella 1190  
Foglio 89 Particella 1207  
Foglio 89 Particella 1187  
Foglio 89 Particella 1186  
Foglio 89 Particella 1174  
Foglio 89 Particella 1167  
Foglio 89 Particella 1160  
Foglio 89 Particella 1202  
Foglio 89 Particella 1191  
Foglio 89 Particella 1178  
Foglio 89 Particella 1177  
Foglio 89 Particella 1172  
Foglio 89 Particella 1169  
Foglio 89 Particella 1155

---

> **Storia degli intestati dell'immobile**

**Dati identificativi:** Immobile predecessore - Comune di PERUGIA (G478) (PG) Foglio 89 Particella 44

> 1. [REDACTED]  
(CF [REDACTED])  
nato a [REDACTED] il [REDACTED]  
☞ dall'impianto al 13/05/2002  
Diritto di: Proprieta' per 1000/1000 (deriva dall'atto 1)

1. Impianto meccanografico del 30/03/1978

**Dati identificativi:** Immobile attuale - Comune di PERUGIA (G478) (PG) Foglio 89 Particella 915

> 1. [REDACTED]  
(CF [REDACTED])  
nato a [REDACTED] il [REDACTED]  
☞ dal 13/05/2002 al 12/06/2002  
Diritto di: Proprieta' per 1000/1000 (deriva dall'atto 2)

2. FRAZIONAMENTO del 13/05/2002 Pratica n. 146523  
in atti dal 13/05/2002 (n. 2411.1/2002)

> 1. [REDACTED]  
(CF [REDACTED])  
sede in [REDACTED]  
☞ dal 12/06/2002 al 11/10/2006  
Diritto di: Proprieta' per 1/1 (deriva dall'atto 3)

3 Atto del 12/06/2002 Pubblico ufficiale [REDACTED]  
Sede [REDACTED] Repertorio n. 42294 -  
COMPRAVENDITA Nota presentata con Modello Unico  
n. 10742.1/2002 Reparto PI di PERUGIA in atti dal  
24/06/2002

---

Visura telematica

Tributi speciali: Euro 0,90



## Catasto terreni

# Visura storica per immobile

Situazione degli atti informatizzati dall'impianto meccanografico al 10/11/2023



Immobile di catasto terreni



Causali di aggiornamento ed annotazioni

### Informazioni riportate negli atti del catasto al 10/11/2023

**Dati identificativi:** Comune di **PERUGIA (G478) (PG)**

Foglio **89** Particella **917**

Numeri di mappa soppressi - Partita speciale 0

**Variazione in soppressione del 11/10/2006**, pratica n. PG0233583, in atti dal 11/10/2006 - FRAZIONAMENTO (n.233583.1/2006)


La dichiarazione di Frazionamento ha:

Comune: **PERUGIA (G478) (PG)**

- costituito i seguenti immobili: Foglio **89** Particella **1192**, Foglio **89** Particella **1193**, Foglio **89** Particella **1194**, Foglio **89** Particella **1195**, Foglio **89** Particella **1196**, Foglio **89** Particella **1197**, Foglio **89** Particella **1198**, Foglio **89** Particella **1199**, Foglio **89** Particella **1200**, Foglio **89** Particella **1201**, Foglio **89** Particella **1202**, Foglio **89** Particella **1203**, Foglio **89** Particella **1204**

- soppresso i seguenti immobili: Foglio **89** Particella **917**

### > Dati identificativi


 dall'impianto al 13/05/2002

Impianto meccanografico del 30/03/1978

Immobile predecessore

Comune di **PERUGIA (G478) (PG)**

Foglio **89** Particella **269**

 dal 13/05/2002 al 11/10/2006

FRAZIONAMENTO del 13/05/2002 Pratica n. 146523 in atti dal 13/05/2002 (n. 2411.1/2002)

Immobile attuale

Comune di **PERUGIA (G478) (PG)**

Foglio **89** Particella **917**

**Sono stati inoltre variati/soppressi i seguenti immobili:**

Comune: **PERUGIA (G478) (PG)**

Foglio **89** Particella **848**

Foglio **89** Particella **915**

Foglio **89** Particella **269**

Foglio **89** Particella **44**

Foglio **89** Particella **918**

Foglio **89** Particella **919**

Foglio **89** Particella **916**

Foglio **89** Particella **914**

### > Dati di classamento

📅 dall'impianto al 13/05/2002

Immobile predecessore

Comune di **PERUGIA (G478) (PG)**

Foglio **89** Particella **269**

Redditi: dominicale **Euro 39,88 Lire 77.220**

agrario **Euro 31,02 Lire 60.060**

Particella con qualità: **SEMIN ARBOR** di classe **02**  
Superficie: **5.720 m<sup>2</sup>**

Partita: **9634**

Impianto meccanografico del 30/03/1978

📅 dal 13/05/2002 al 11/10/2006

Immobile attuale

Comune di **PERUGIA (G478) (PG)**

Foglio **89** Particella **917**

Redditi: dominicale **Euro 24,61**

agrario **Euro 19,14**

Particella con qualità: **SEMIN ARBOR** di classe **02**  
Superficie: **3.530 m<sup>2</sup>**

FRAZIONAMENTO del 13/05/2002 Pratica n. 146523  
in atti dal 13/05/2002 (n. 2411.1/2002)

**Sono stati inoltre variati/soppressi i seguenti immobili:**

Comune: **PERUGIA (G478) (PG)**

*Foglio 89 Particella 848*

*Foglio 89 Particella 915*

*Foglio 89 Particella 269*

*Foglio 89 Particella 44*

*Foglio 89 Particella 918*

*Foglio 89 Particella 919*

*Foglio 89 Particella 916*

*Foglio 89 Particella 914*

📅 dal 11/10/2006 al 11/10/2006

Immobile attuale

Comune di **PERUGIA (G478) (PG)**

Foglio **89** Particella **917**

Redditi: dominicale **Euro 0,00**

agrario **Euro 0,00**

Particella con qualità: **SOPPRESSO**

FRAZIONAMENTO del 11/10/2006 Pratica n.  
PG0233583 in atti dal 11/10/2006 (n. 233583.1/2006)

**Sono stati inoltre variati/soppressi i seguenti immobili:**

Comune: **PERUGIA (G478) (PG)**

*Foglio 89 Particella 919*

*Foglio 89 Particella 1210*

*Foglio 89 Particella 1204*

*Foglio 89 Particella 1201*

*Foglio 89 Particella 1196*

*Foglio 89 Particella 1189*

*Foglio 89 Particella 1184*

*Foglio 89 Particella 1179*

*Foglio 89 Particella 1171*

*Foglio 89 Particella 1168*

*Foglio 89 Particella 1166*

*Foglio 89 Particella 1161*




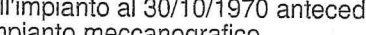


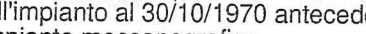



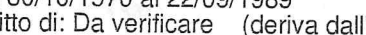



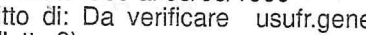



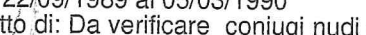



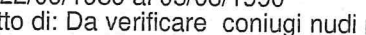



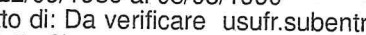


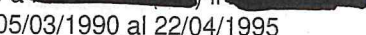
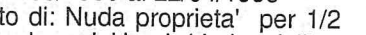








*Foglio 89 Particella 1158*

Foglio 89 Particella 1153  
Foglio 89 Particella 1208  
Foglio 89 Particella 1194  
Foglio 89 Particella 1193  
Foglio 89 Particella 1192  
Foglio 89 Particella 1180  
Foglio 89 Particella 1173  
Foglio 89 Particella 1164  
Foglio 89 Particella 1156  
Foglio 89 Particella 1149  
Foglio 89 Particella 1147  
Foglio 89 Particella 1146  
Foglio 89 Particella 164  
Foglio 89 Particella 1206  
Foglio 89 Particella 1203  
Foglio 89 Particella 1195  
Foglio 89 Particella 1185  
Foglio 89 Particella 1183  
Foglio 89 Particella 1181  
Foglio 89 Particella 1176  
Foglio 89 Particella 1162  
Foglio 89 Particella 1150  
Foglio 89 Particella 1145  
Foglio 89 Particella 1188  
Foglio 89 Particella 1170  
Foglio 89 Particella 1157  
Foglio 89 Particella 1152  
Foglio 89 Particella 1200  
Foglio 89 Particella 1199  
Foglio 89 Particella 1198  
Foglio 89 Particella 1182  
Foglio 89 Particella 1175  
Foglio 89 Particella 1165  
Foglio 89 Particella 1163  
Foglio 89 Particella 1159  
Foglio 89 Particella 1154  
Foglio 89 Particella 1151  
Foglio 89 Particella 1148  
Foglio 89 Particella 163  
Foglio 89 Particella 1211  
Foglio 89 Particella 1209  
Foglio 89 Particella 1205  
Foglio 89 Particella 1197  
Foglio 89 Particella 1190  
Foglio 89 Particella 915  
Foglio 89 Particella 1207  
Foglio 89 Particella 1187  
Foglio 89 Particella 1186  
Foglio 89 Particella 1174  
Foglio 89 Particella 1167  
Foglio 89 Particella 1160  
Foglio 89 Particella 1202  
Foglio 89 Particella 1191  
Foglio 89 Particella 1178  
Foglio 89 Particella 1177  
Foglio 89 Particella 1172  
Foglio 89 Particella 1169  
Foglio 89 Particella 1155

---

> **Storia degli intestati dell'immobile**

**Dati identificativi:** Immobile predecessore - Comune di PERUGIA (G478) (PG) Foglio 89 Particella 269

- 1.   
(CF   
nato a  il   
☐ dall'impianto al 30/10/1970 antecedente  
l'impianto meccanografico  
Diritto di: Proprieta' (deriva dall'atto 1)
  - 2.   
nato a  il   
☐ dall'impianto al 30/10/1970 antecedente  
l'impianto meccanografico  
Diritto di: Usufrutto (deriva dall'atto 1)
  - 1.   
(CF   
nato a  il   
☐ dal 30/10/1970 al 22/09/1989  
Diritto di: Da verificare (deriva dall'atto 2)
  - 1.   
(CF   
nato a  il   
☐ dal 22/09/1989 al 05/03/1990  
Diritto di: Da verificare usufr.generale (deriva  
dall'atto 3)
  - 2.   
(CF   
nato a  il   
☐ dal 22/09/1989 al 05/03/1990  
Diritto di: Da verificare coniugi nudi propr in com.  
legale (deriva dall'atto 3)
  - 3.   
(CF   
nata a  il   
☐ dal 22/09/1989 al 05/03/1990  
Diritto di: Da verificare coniugi nudi propr in com.  
legale (deriva dall'atto 3)
  - 4.   
(CF   
nata a  il   
☐ dal 22/09/1989 al 05/03/1990  
Diritto di: Da verificare usufr.subentrante (deriva  
dall'atto 3)
  - 1.   
(CF   
nato a  il   
☐ dal 05/03/1990 al 22/04/1995  
Diritto di: Nuda proprieta' per 1/2 in regime di  
comunione dei beni (deriva dall'atto 4)
  - 2.   
(CF   
nata a  il 
1. Impianto meccanografico del 30/03/1978
2. DENUNZIA (NEI PASSAGGI PER CAUSA DI MORTE) del 30/10/1970 Registrazione Volume 385 n. 48 registrato in data 05/06/1990 - Voltura n. 5120.1/1990 in atti dal 11/05/1992
3. Atto del 22/09/1989 Pubblico ufficiale   
Sede  Repertorio n. 598 Sede   
(PG) Registrazione n. 5882 registrato in data 12/10/1989 - n. 9123.1/1989 in atti dal 12/05/1992
4. RICONGIUNGIMENTO DI USUFRUTTO del 05/03/1990 - IN MORTE DI   
Voltura n. 8754.1/1995 - Pratica n. 296463 in atti dal 15/10/2001

📅 dal 05/03/1990 al 22/04/1995  
Diritto di: Proprieta' per 1/2 in regime di comunione dei beni (deriva dall'atto 4)

➤ 3. [REDACTED]  
(CF [REDACTED])  
nata a [REDACTED] il [REDACTED]

📅 dal 05/03/1990 al 22/04/1995  
Diritto di: Usufrutto per 1/1 (deriva dall'atto 4)

➤ 1. [REDACTED]  
nato il [REDACTED]

📅 dal 22/04/1995 al 13/05/2002  
Diritto di: Proprieta' per 1/1 in regime di comunione dei beni (deriva dall'atto 5)

➤ 2. [REDACTED]  
nata il [REDACTED]

📅 dal 22/04/1995 al 13/05/2002  
Diritto di: Proprieta' per 1/1 in regime di comunione dei beni (deriva dall'atto 5)

5. DENUNZIA (NEI PASSAGGI PER CAUSA DI MORTE) del 22/04/1995 - RIUNIONE USUFRUTTO Voltura n. 8593.1/1995 - Pratica n. 398073 in atti dal 19/12/2001

**Dati identificativi: Immobile attuale - Comune di PERUGIA (G478) (PG) Foglio 89 Particella 917**

➤ 1. [REDACTED]  
nato [REDACTED]

📅 dal 13/05/2002 al 12/06/2002  
Diritto di: Proprieta' per 1/1 in regime di comunione dei beni (deriva dall'atto 6)

➤ 2. [REDACTED]  
nata il [REDACTED]

📅 dal 13/05/2002 al 12/06/2002  
Diritto di: Proprieta' per 1/1 in regime di comunione dei beni (deriva dall'atto 6)

➤ 1. [REDACTED]  
(CF [REDACTED])  
sede in [REDACTED]

📅 dal 12/06/2002 al 11/10/2006  
Diritto di: Proprieta' per 1/1 (deriva dall'atto 7)

6. FRAZIONAMENTO del 13/05/2002 Pratica n. 146523 in atti dal 13/05/2002 (n. 2411.1/2002)

7. Atto del 12/06/2002 Pubblico ufficiale [REDACTED] Sede [REDACTED] Repertorio n. 42294 - COMPRAVENDITA Nota presentata con Modello Unico n. 10741.1/2002 Reparto PI di PERUGIA in atti dal 24/06/2002

Visura telematica

Tributi speciali: Euro 0,90

## Catasto terreni

# Visura storica per immobile

Situazione degli atti informatizzati dall'impianto meccanografico al 10/11/2023



Immobile di catasto terreni



Causali di aggiornamento ed annotazioni

### Informazioni riportate negli atti del catasto al 10/11/2023

**Dati identificativi:** Comune di **PERUGIA (G478) (PG)**

Foglio **89** Particella **919**

Numeri di mappa soppressi - Partita speciale **0**

**Variazione in soppressione del 11/10/2006**, pratica n. PG0233583, in atti dal 11/10/2006 - FRAZIONAMENTO (n.233583.1/2006)


*La dichiarazione di Frazionamento ha:*

Comune: **PERUGIA (G478) (PG)**

- costituito i seguenti immobili: Foglio **89** Particella **1205**, Foglio **89** Particella **1206**, Foglio **89** Particella **1207**, Foglio **89** Particella **1208**, Foglio **89** Particella **1209**, Foglio **89** Particella **1210**, Foglio **89** Particella **1211**

- soppresso i seguenti immobili: Foglio **89** Particella **919**

### > Dati identificativi

 dall'impianto al 06/05/2002

**Immobile predecessore**

Comune di **PERUGIA (G478) (PG)**

Foglio **89** Particella **165**

Impianto meccanografico del 30/03/1978

 dal 06/05/2002 al 13/05/2002

**Immobile predecessore**

Comune di **PERUGIA (G478) (PG)**

Foglio **89** Particella **848**

FRAZIONAMENTO del 02/03/2000 Pratica n. 139766 in atti dal 06/05/2002 IST. 138600/2002 (n. 1037.1/2000)

**Sono stati inoltre variati/soppressi i seguenti immobili:**

Comune: **PERUGIA (G478) (PG)**

Foglio **89** Particella **165**

Foglio **89** Particella **846**

Foglio **89** Particella **845**

Foglio **89** Particella **847**

 dal 13/05/2002 al 11/10/2006

**Immobile attuale**

Comune di **PERUGIA (G478) (PG)**

Foglio **89** Particella **919**

FRAZIONAMENTO del 13/05/2002 Pratica n. 146523 in atti dal 13/05/2002 (n. 2411.1/2002)

**Sono stati inoltre variati/soppressi i seguenti immobili:**

Comune: **PERUGIA (G478) (PG)**

Foglio **89** Particella **848**

Foglio **89** Particella **915**

Foglio **89** Particella **269**

Foglio **89** Particella **44**

Foglio **89** Particella **917**

Foglio **89** Particella **918**

Foglio **89** Particella **916**

Foglio 89 Particella 914

> **Dati di classamento**

📅 dall'impianto al 02/11/2000

Impianto meccanografico del 30/03/1978

**Immobile predecessore**

Comune di **PERUGIA (G478) (PG)**

Foglio **89** Particella **165**

Redditi: dominicale **Euro 50,55 Lire 97.875**  
agrario **Euro 39,32 Lire 76.125**

Particella con qualità: **SEMIN ARBOR** di classe **02**  
Superficie: **7.250 m<sup>2</sup>**

Partita: **25585**

📅 dal 02/11/2000 al 02/11/2000

VARIAZIONE D'UFFICIO del 02/11/2000 Pratica n. 164917 in atti dal 02/11/2000 ISTANZA 5891/2000 (n. 3285.1/1988)

**Immobile predecessore**

Comune di **PERUGIA (G478) (PG)**

Foglio **89** Particella **165**

Redditi: dominicale **Euro 50,28 Lire 97.349**  
agrario **Euro 39,10 Lire 75.716**

Particella con qualità: **SEMIN ARBOR** di classe **02**  
Superficie: **7.211 m<sup>2</sup>**

**Sono stati inoltre variati/soppressi i seguenti immobili:**

Comune: **PERUGIA (G478) (PG)**  
Foglio **89** Particella **529**

📅 dal 02/11/2000 al 06/05/2002

VARIAZIONE D'UFFICIO del 02/11/2000 Pratica n. 164924 in atti dal 02/11/2000 ISTANZA 5891/2000 (n. 906.1/2000)

**Immobile predecessore**

Comune di **PERUGIA (G478) (PG)**

Foglio **89** Particella **165**

Redditi: dominicale **Euro 46,76 Lire 90.531**  
agrario **Euro 36,37 Lire 70.413**

Particella con qualità: **SEMIN ARBOR** di classe **02**  
Superficie: **6.706 m<sup>2</sup>**

**Sono stati inoltre variati/soppressi i seguenti immobili:**

Comune: **PERUGIA (G478) (PG)**  
Foglio **89** Particella **766**

📅 dal 06/05/2002 al 13/05/2002

FRAZIONAMENTO del 02/03/2000 Pratica n. 139766 in atti dal 06/05/2002 IST. 138600/2002 (n. 1037.1/2000)

**Immobile predecessore**

Comune di **PERUGIA (G478) (PG)**

Foglio **89** Particella **848**

Redditi: dominicale **Euro 27,02**  
agrario **Euro 21,01**

Particella con qualità: **SEMIN ARBOR** di classe **02**  
Superficie: **3.875 m<sup>2</sup>**

📅 dal 13/05/2002 al 11/10/2006

**Immobile attuale**

Comune di **PERUGIA (G478) (PG)**

Foglio **89** Particella **919**

Redditi: dominicale **Euro 18,09**

agrario **Euro 14,07**

Particella con qualità: **SEMIN ARBOR** di classe **02**  
Superficie: **2.595 m<sup>2</sup>**

**Sono stati inoltre variati/soppressi i seguenti immobili:**

Comune: **PERUGIA (G478) (PG)**

*Foglio 89 Particella 165*

*Foglio 89 Particella 846*

*Foglio 89 Particella 845*

*Foglio 89 Particella 847*

FRAZIONAMENTO del 13/05/2002 Pratica n. 146523  
in atti dal 13/05/2002 (n. 2411.1/2002)

📅 dal 11/10/2006 al 11/10/2006

**Immobile attuale**

Comune di **PERUGIA (G478) (PG)**

Foglio **89** Particella **919**

Redditi: dominicale **Euro 0,00**

agrario **Euro 0,00**

Particella con qualità: **SOPPRESSO**

**Sono stati inoltre variati/soppressi i seguenti immobili:**

Comune: **PERUGIA (G478) (PG)**

*Foglio 89 Particella 848*

*Foglio 89 Particella 915*

*Foglio 89 Particella 269*

*Foglio 89 Particella 44*

*Foglio 89 Particella 917*

*Foglio 89 Particella 918*

*Foglio 89 Particella 916*

*Foglio 89 Particella 914*

FRAZIONAMENTO del 11/10/2006 Pratica n.  
PG0233583 in atti dal 11/10/2006 (n. 233583.1/2006)

**Sono stati inoltre variati/soppressi i seguenti immobili:**

Comune: **PERUGIA (G478) (PG)**

*Foglio 89 Particella 1210*

*Foglio 89 Particella 1204*

*Foglio 89 Particella 1201*

*Foglio 89 Particella 1196*

*Foglio 89 Particella 1189*

*Foglio 89 Particella 1184*

*Foglio 89 Particella 1179*

*Foglio 89 Particella 1171*

*Foglio 89 Particella 1168*

*Foglio 89 Particella 1166*

*Foglio 89 Particella 1161*

*Foglio 89 Particella 1158*

*Foglio 89 Particella 1153*

*Foglio 89 Particella 1208*

*Foglio 89 Particella 1194*

*Foglio 89 Particella 1193*

*Foglio 89 Particella 1192*

*Foglio 89 Particella 1180*

*Foglio 89 Particella 1173*

*Foglio 89 Particella 1164*



Foglio 89 Particella 1156  
Foglio 89 Particella 1149  
Foglio 89 Particella 1147  
Foglio 89 Particella 1146  
Foglio 89 Particella 164  
Foglio 89 Particella 1206  
Foglio 89 Particella 1203  
Foglio 89 Particella 1195  
Foglio 89 Particella 1185  
Foglio 89 Particella 1183  
Foglio 89 Particella 1181  
Foglio 89 Particella 1176  
Foglio 89 Particella 1162  
Foglio 89 Particella 1150  
Foglio 89 Particella 1145  
Foglio 89 Particella 1188  
Foglio 89 Particella 1170  
Foglio 89 Particella 1157  
Foglio 89 Particella 1152  
Foglio 89 Particella 917  
Foglio 89 Particella 1200  
Foglio 89 Particella 1199  
Foglio 89 Particella 1198  
Foglio 89 Particella 1182  
Foglio 89 Particella 1175  
Foglio 89 Particella 1165  
Foglio 89 Particella 1163  
Foglio 89 Particella 1159  
Foglio 89 Particella 1154  
Foglio 89 Particella 1151  
Foglio 89 Particella 1148  
Foglio 89 Particella 163  
Foglio 89 Particella 1211  
Foglio 89 Particella 1209  
Foglio 89 Particella 1205  
Foglio 89 Particella 1197  
Foglio 89 Particella 1190  
Foglio 89 Particella 915  
Foglio 89 Particella 1207  
Foglio 89 Particella 1187  
Foglio 89 Particella 1186  
Foglio 89 Particella 1174  
Foglio 89 Particella 1167  
Foglio 89 Particella 1160  
Foglio 89 Particella 1202  
Foglio 89 Particella 1191  
Foglio 89 Particella 1178  
Foglio 89 Particella 1177  
Foglio 89 Particella 1172  
Foglio 89 Particella 1169  
Foglio 89 Particella 1155

---

> **Storia degli intestati dell'immobile**

**Dati identificativi: Immobile predecessore - Comune di PERUGIA (G478) (PG) Foglio 89 Particella 165**

- > 1. [REDACTED]  
(CF [REDACTED])  
nato a [REDACTED] il [REDACTED]  
☞ dall'impianto al 13/05/1997  
Diritto di: Da verificare (deriva dall'atto 1)
- > 1. [REDACTED]  
(CF [REDACTED])  
nata a [REDACTED] il [REDACTED]  
☞ dal 13/05/1997 al 02/03/2000  
Diritto di: Proprieta' per 2/9 (deriva dall'atto 2)
- > 2. [REDACTED]  
(CF [REDACTED])  
nato a [REDACTED] il [REDACTED]  
☞ dal 13/05/1997 al 02/03/2000  
Diritto di: Proprieta' per 2/9 (deriva dall'atto 2)
- > 3. [REDACTED]  
(CF [REDACTED])  
nata a [REDACTED] il [REDACTED]  
☞ dal 13/05/1997 al 02/03/2000  
Diritto di: Proprieta' per 2/9 (deriva dall'atto 2)
- > 4. [REDACTED] (CF [REDACTED])  
nata a [REDACTED] il [REDACTED]  
☞ dal 13/05/1997 al 02/03/2000  
Diritto di: Proprieta' per 3/9 (deriva dall'atto 2)

1. Impianto meccanografico del 30/03/1978

2. DENUNZIA (NEI PASSAGGI PER CAUSA DI MORTE) del 13/05/1997 - UR Sede PERUGIA (PG) Registrazione Volume 905 n. 40 registrato in data 12/11/1997 - Voltura n. 690.1/2000 in atti dal 14/03/2000

**Dati identificativi: Immobile predecessore - Comune di PERUGIA (G478) (PG) Foglio 89 Particella 848**

- > 1. [REDACTED]  
(CF [REDACTED])  
nata a [REDACTED] il [REDACTED]  
☞ dal 02/03/2000 al 22/03/2001  
Diritto di: Proprieta' per 2/9 (deriva dall'atto 3)
- > 2. [REDACTED]  
(CF [REDACTED])  
nato a [REDACTED] il [REDACTED]  
☞ dal 02/03/2000 al 22/03/2001  
Diritto di: Proprieta' per 2/9 (deriva dall'atto 3)
- > 3. [REDACTED]  
(CF [REDACTED])  
nata a [REDACTED] il [REDACTED]  
☞ dal 02/03/2000 al 22/03/2001  
Diritto di: Proprieta' per 2/9 (deriva dall'atto 3)
- > 4. [REDACTED] (CF [REDACTED])  
nata a [REDACTED] il [REDACTED]  
☞ dal 02/03/2000 al 22/03/2001  
Diritto di: Proprieta' per 3/9 (deriva dall'atto 3)
- > 1. [REDACTED]  
(CF [REDACTED])  
nata a [REDACTED] il [REDACTED]

3. FRAZIONAMENTO del 02/03/2000 Pratica n. 139766 in atti dal 06/05/2002 IST. 138600/2002 (n. 1037.1/2000)

4. Atto del 22/03/2001 Pubblico ufficiale [REDACTED] Sede [REDACTED] Repertorio n. 40400 - DONAZIONE Voltura n. 124396.1/2001 - Pratica n. 142790 in atti dal 08/05/2002

☞ dal 22/03/2001 al 22/03/2001  
Diritto di: Proprieta' per 1/3 (deriva dall'atto 4)

➤ 2. [REDACTED]  
(CF [REDACTED])  
nata a [REDACTED]

☞ dal 22/03/2001 al 22/03/2001  
Diritto di: Proprieta' per 1/3 (deriva dall'atto 4)

➤ 3. [REDACTED]  
(CF [REDACTED])  
nata a [REDACTED]

☞ dal 22/03/2001 al 22/03/2001  
Diritto di: Proprieta' per 1/3 (deriva dall'atto 4)

➤ 4. [REDACTED] (CF [REDACTED])  
nata a [REDACTED]

☞ dal 22/03/2001 al 22/03/2001  
Diritto di: Usufrutto per 1/3 (deriva dall'atto 4)

➤ 1. [REDACTED]  
(CF [REDACTED])  
nata a [REDACTED]

☞ dal 22/03/2001 al 13/05/2002  
Diritto di: Proprieta' per 1/2 (deriva dall'atto 5)

➤ 2. [REDACTED]  
(CF [REDACTED])  
nata a [REDACTED]

☞ dal 22/03/2001 al 13/05/2002  
Diritto di: Proprieta' per 1/2 (deriva dall'atto 5)

➤ 3. [REDACTED] (CF [REDACTED])  
nata a [REDACTED]

☞ dal 22/03/2001 al 13/05/2002  
Diritto di: Usufrutto per 1/3 (deriva dall'atto 5)

**Dati identificativi: Immobile attuale - Comune di PERUGIA (G478) (PG) Foglio 89 Particella 919**

➤ 1. [REDACTED]  
(CF [REDACTED])  
nata a [REDACTED]

☞ dal 13/05/2002 al 12/06/2002  
Diritto di: Proprieta' per 1/2 (deriva dall'atto 6)

➤ 2. [REDACTED]  
(CF [REDACTED])  
nata a [REDACTED]

☞ dal 13/05/2002 al 12/06/2002  
Diritto di: Proprieta' per 1/2 (deriva dall'atto 6)

➤ 3. [REDACTED]  
nata a [REDACTED]

☞ dal 13/05/2002 al 12/06/2002  
Diritto di: Usufrutto per 1/3 (deriva dall'atto 6)

➤ 1. [REDACTED]  
(CF [REDACTED])  
sede in [REDACTED]

☞ dal 12/06/2002 al 11/10/2006  
Diritto di: Proprieta' per 1/1 (deriva dall'atto 7)

5. Atto del 22/03/2001 Pubblico ufficiale [REDACTED]  
Sede [REDACTED] Repertorio n. 40400 - DIVISIONE  
Voltura n. 124400.2/2001 - Pratica n. 142837 in atti dal  
08/05/2002

6. FRAZIONAMENTO del 13/05/2002 Pratica n. 146523  
in atti dal 13/05/2002 (n. 2411.1/2002)

7. Atto del 12/06/2002 Pubblico ufficiale [REDACTED]  
Sede [REDACTED] Repertorio n. 42294 -  
COMPRAVENDITA Nota presentata con Modello Unico  
n. 10743.1/2002 Reparto PI di PERUGIA in atti dal  
24/06/2002



Direzione Provinciale di Perugia  
Ufficio Provinciale - Territorio  
Servizi Catastali

Data: 10/11/2023  
Ora: 15:24:15  
Numero Pratica: T240247/2023  
Pag: 7 - Fine

*Visura telematica*

*Tributi speciali: Euro 0,90*