



Ufficio Provinciale di Torino - Territorio  
Servizi Catastali

## Visura storica per immobile

Situazione degli atti informatizzati dall'impianto meccanografico al 26/03/2019

Data: 26/03/2019 - Ora: 18.29.52 Segue

Visura n.: T332619 Pag: 1

<b>Dati della richiesta</b>	Comune di BAIRO ( Codice: A584)
<b>Catasto Fabbricati</b>	Provincia di TORINO Foglio: 4 Particella: 984

### INTESTATO

1	[REDACTED]	(1) Proprietà per 1/1
---	------------	-----------------------

### Unità immobiliare dal 09/11/2015

N.	DATI IDENTIFICATIVI				DATI DI CLASSAMENTO				DATI DERIVANTI DA			
	Sezione Urbana	Foglio	Particella	Sub	Zona Cens.	Micro Zona	Categoria	Classe		Consistenza	Superficie Catastale	Rendita
1		4	984				A/4	1	10,5 vani	Totale: 318 m <sup>2</sup> Totale escluse aree scoperte** : 311 m <sup>2</sup>	Euro 401,29	Variazione del 09/11/2015 - Inserimento in visura dei dati di superficie.
<b>Indirizzo</b>	VIA PRINCIPE TOMMASO n. 4 piano: S1-T-1-2-3;											
<b>Annotazioni</b>	classamento e rendita non rettificati entro dodici mesi dalla data di iscrizione in atti della dichiarazione (D.M. 701/94)											

Mappali Terreni Correlati  
Codice Comune A584 - Sezione - Foglio 4 - Particella 984

### Situazione dell'unità immobiliare dal 12/11/2008

N.	DATI IDENTIFICATIVI				DATI DI CLASSAMENTO				DATI DERIVANTI DA			
	Sezione Urbana	Foglio	Particella	Sub	Zona Cens.	Micro Zona	Categoria	Classe		Consistenza	Superficie Catastale	Rendita
1		4	984				A/4	1	10,5 vani		Euro 401,29	VARIAZIONE NEL CLASSAMENTO del 12/11/2008 protocollo n. TO0751387 in atti dal 12/11/2008 VARIAZIONE DI CLASSAMENTO (n. 62954.1/2008)
<b>Indirizzo</b>	, VIA PRINCIPE TOMMASO n. 4 piano: S1-T-1-2-3;											
<b>Annotazioni</b>	classamento e rendita non rettificati entro dodici mesi dalla data di iscrizione in atti della dichiarazione (D.M. 701/94)											

## Visura storica per immobile

Situazione degli atti informatizzati dall'impianto meccanografico al 26/03/2019

Data: 26/03/2019 - Ora: 18.29.52 Segue

Visura n.: T332619 Pag: 2

### Situazione dell'unità immobiliare dal 12/11/2007

N.	DATI IDENTIFICATIVI				DATI DI CLASSAMENTO				DATI DERIVANTI DA			
	Sezione Urbana	Foglio	Particella	Sub	Zona Cens.	Micro Zona	Categoria	Classe		Consistenza	Superficie Catastale	Rendita
1		4	984				A/4	1	10,5 vani		Euro 401,29	VARIAZIONE del 12/11/2007 protocollo n. TO0748783 in atti dal 12/11/2007 ESAT RAPPR FRAFICA ALLINEAMEN MAPPA (n. 84223.1/2007)
Indirizzo Annotazioni												
, VIA PRINCIPE TOMMASO n. 4 piano: S1-T-1-2-3; classamento e rendita proposti (D.M. 701/94)												

### Situazione degli intestati dal 12/11/2007

N.	DATI ANAGRAFICI	CODICE FISCALE	DIRITTI E ONERI REALI
1	[REDACTED]	[REDACTED]	(1) Proprietà, per 1/1
DATI DERIVANTI DA VARIAZIONE del 12/11/2007 protocollo n. TO0748783 in atti dal 12/11/2007 Registrazione: ESAT RAPPR FRAFICA ALLINEAMEN MAPPA (n. 84223.1/2007)			

### Situazione dell'unità immobiliare che ha originato il precedente dal 01/01/1994

N.	DATI IDENTIFICATIVI				DATI DI CLASSAMENTO				DATI DERIVANTI DA			
	Sezione Urbana	Foglio	Particella	Sub	Zona Cens.	Micro Zona	Categoria	Classe		Consistenza	Superficie Catastale	Rendita
1		4	692	3			A/4	1	2,5 vani		Euro 95,54 L. 185.000	VARIAZIONE del 01/01/1994 VARIAZIONE DEL QUADRO TARIFFARIO
Indirizzo Notifica												
, VIA MAZZINI n. 4 piano: T; Partita 110 Mod.58												

### Situazione dell'unità immobiliare dal 01/01/1992

N.	DATI IDENTIFICATIVI				DATI DI CLASSAMENTO				DATI DERIVANTI DA			
	Sezione Urbana	Foglio	Particella	Sub	Zona Cens.	Micro Zona	Categoria	Classe		Consistenza	Superficie Catastale	Rendita
1		4	692	3			A/4	1	2,5 vani		L. 182.500	VARIAZIONE del 01/01/1992 VARIAZIONE DEL QUADRO TARIFFARIO
Indirizzo Notifica												
, VIA MAZZINI n. 4 piano: T; Partita 110 Mod.58												



Ufficio Provinciale di Torino - Territorio  
Servizi Catastali

## Visura storica per immobile

Situazione degli atti informatizzati dall'impianto meceanografico al 26/03/2019

Data: 26/03/2019 - Ora: 18.29.52 Fine

Visura n.: T332619 Pag: 3

### Situazione dell'unità immobiliare dall'impianto meceanografico

N.	DATI IDENTIFICATIVI				DATI DI CLASSAMENTO				DATI DERIVANTI DA			
	Sezione Urbana	Foglio	Particella	Sub	Micro Zona	Categoria	Classe	Consistenza		Superficie Catastale	Rendita	
1		4	692	3		A/4	1	2,5 vani		L. 185	Impianto meceanografico del 30/06/1987	
Indirizzo Notifica												
				, VIA MAZZINI n. 4 piano: T;				Partita		110	Mod.58	-

### Situazione degli intestati relativa ad atto del 19/07/1979 (antecedente all'impianto meceanografico)

N.	DATI ANAGRAFICI	CODICE FISCALE	DIRITTI E ONERI REALI
1	[REDACTED]	[REDACTED]	(1) Proprieta' per 1/1 fino al 12/11/2007
DATI DERIVANTI DA			
DENUNZIA (NEI PASSAGGI PER CAUSA DI MORTE) del 19/07/1979 protocollo n. TO0748783 in atti dal 12/11/2007 Registrazione: IN MORTE DI [REDACTED] (PREALLINEAMENTO) (n. 347280.1/1987)			

### Situazione degli intestati dall'impianto meceanografico

N.	DATI ANAGRAFICI	CODICE FISCALE	DIRITTI E ONERI REALI
1	[REDACTED]	[REDACTED]	(1) Proprieta' per 1000/1000 fino al 19/07/1979
DATI DERIVANTI DA			
Impianto meceanografico del 30/06/1987			

Unità immobiliari n. 1

Tributi erariali: Euro 0,90

Visura telematica

\* Codice Fiscale Validato in Anagrafe Tributaria

\*\* Si intendono escluse le "superfici di balconi, terrazzi e aree scoperte pertinenziali e accessorie, comunicanti o non comunicanti" (cfr. Provvedimento del Direttore dell'Agenzia delle Entrate 29 marzo 2013).

## Visura storica per immobile

Situazione degli atti informatizzati dall'impianto meceanografico al 14/03/2019

Data: 14/03/2019 - Ora: 10.31.35

Segue

Visura n.: T74478 Pag: 1

<b>Dati della richiesta</b>	Comune di BAIRO ( Codice: A584)
<b>Catasto Terreni</b>	Provincia di TORINO Foglio: 4 Particella: 246

**INTESTATO**

1	[REDACTED]	(1) Proprieta` per 1000/1000
---	------------	------------------------------

**Situazione dell'Immobile dall'impianto meceanografico**

N.	DATI IDENTIFICATIVI			DATI CLASSAMENTO				DATI DERIVANTI DA	
	Foglio	Particella	Sub Porz	Qualità Classe	Superficie(m²) ha are ca	Deduz	Reddito		
1	4	246	-	PRATO 2	01 30		Dominicale Euro 0,81 L. 1.560	Agrario Euro 0,70 L. 1.365	Impianto meceanografico del 01/12/1977
<b>Notifica</b>				Partita		516			

L'intestazione alla data della richiesta deriva dai seguenti atti:

**Situazione degli intestati dal 19/07/1979**

N.	DATI ANAGRAFICI	CODICE FISCALE	DIRITTI E ONERI REALI
1	[REDACTED]	[REDACTED]	(1) Proprieta` per 1000/1000
<b>DATI DERIVANTI DA</b>			
	DENUNZIA (NEI PASSAGGI PER CAUSA DI MORTE) del 19/07/1979 Voltura in atti dal 09/04/1987 Registrazione: UR Sede: CUORGNE Volume: 358 nr: 50 del 16/01/1980 (n. 347280		

**Situazione degli intestati dall'impianto meceanografico**

N.	DATI ANAGRAFICI	CODICE FISCALE	DIRITTI E ONERI REALI
1	[REDACTED]		fino al 19/07/1979
<b>DATI DERIVANTI DA</b>			
	Impianto meceanografico del 01/12/1977		

Unità immobiliari n. 1

Tributi erariali: Euro 0,90



Ufficio Provinciale di Torino - Territorio  
Servizi Catastali

Data: 14/03/2019 - Ora: 10.31.35 Fine

Visura n.: T74478 Pag: 2

## Visura storica per immobile

Situazione degli atti informatizzati dall'impianto meccanografico al 14/03/2019

Visura telematica

\* Codice Fiscale Validato in Anagrafe Tributaria

## Visura storica per immobile

Situazione degli atti informatizzati dall'impianto meccanografico al 14/03/2019

Data: 14/03/2019 - Ora: 10.32.17

Segue

Visura n.: T74881 Pag: 1

<b>Dati della richiesta</b>	Comune di <b>BAIRO</b> ( Codice: A584)
<b>Catasto Terreni</b>	Provincia di <b>TORINO</b> Foglio: 5 Particella: 324

**INTESTATO**

1	[REDACTED]	(1) Proprieta` per 1000/1000
---	------------	------------------------------

**Situazione dell'Immobile dall'impianto meccanografico**

N.	DATI IDENTIFICATIVI				DATI CLASSAMENTO				DATI DERIVANTI DA
	Foglio	Particella	Sub	Porz	Qualità Classe	Superficie(m²) ha are ca	Deduz	Reddito	
1	5	324			PRATO 3	32 26		Dominicale Euro 15,83 L. 30.647	Agrario Euro 13,33 L. 25.808 Impianto meccanografico del 01/12/1977
<b>Notifica</b>					<b>Partita</b>		516		

L'intestazione alla data della richiesta deriva dai seguenti atti:

**Situazione degli intestati dal 19/07/1979**

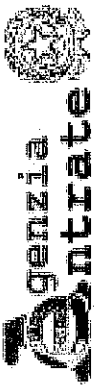
N.	DATI ANAGRAFICI		CODICE FISCALE	DIRITTI E ONERI REALI
1	[REDACTED]	[REDACTED]	[REDACTED]	(1) Proprieta` per 1000/1000
<b>DATI DERIVANTI DA</b>		DENUNZIA (NEI PASSAGGI PER CAUSA DI MORTE) del 19/07/1979 Voltura in atti dal 09/04/1987 Registrazione: UR Sede: CUORGNE` Volume: 358 nr. 50 del 16/01/1980 (n. 347280		

**Situazione degli intestati dall'impianto meccanografico**

N.	DATI ANAGRAFICI		CODICE FISCALE	DIRITTI E ONERI REALI
1	[REDACTED]	[REDACTED]	[REDACTED]	fino al 19/07/1979
<b>DATI DERIVANTI DA</b>		Impianto meccanografico del 01/12/1977		

Unità immobiliari n. 1

Tributi erariali: Euro 0,90



Ufficio Provinciale di Torino - Territorio  
Servizi Catastali

Data: 14/03/2019 - Ora: 10.32.17 Fine

Visura n.: T74881 Pag: 2

## Visura storica per immobile

Situazione degli atti informatizzati dall'impianto meccanografico al 14/03/2019

Visura telematica

\* Codice Fiscale Validato in Anagrafe Tributaria



Ufficio Provinciale di Torino - Territorio  
Servizi Catastali

## Visura storica per immobile

Data: 14/03/2019 - Ora: 10.33.05 Segue

Visura n.: T75433 Pag: 1

Situazione degli atti informatizzati dall'impianto meccanografico al 14/03/2019

<b>Dati della richiesta</b>	Comune di BAIRO ( Codice: A584)
<b>Catasto Terreni</b>	Provincia di TORINO Foglio: 6 Particella: 388

INTESTATO

1	(1) Proprieta` per 1000/1000
---	------------------------------

### Situazione dell'Immobile dal 21/11/2013

N.	DATI IDENTIFICATIVI			DATI CLASSAMENTO				DATI DERIVANTI DA					
	Foglio	Particella	Sub	Porz	Qualità Classe	Superficie(m²) ha are ca	Deduz		Reddito				
1	6	388		-	BOSCO MISTO	06 25		<table border="1"> <tr> <td>Dominicale</td> <td>Euro 0,97</td> </tr> <tr> <td>Agrario</td> <td>Euro 0,13</td> </tr> </table>	Dominicale	Euro 0,97	Agrario	Euro 0,13	Variazione del 21/11/2013 protocollo n. TO0485879 in atti dal 21/11/2013 (n. 2628.1/2013)
Dominicale	Euro 0,97												
Agrario	Euro 0,13												
<b>Notifica</b>													
di studio: variazione di qualità su dichiarazione di parte													

Sono stati inoltre variati i seguenti immobili:

- foglio 1 particella 291 - foglio 7 particella 282 - foglio 7 particella 289

### Situazione dell'Immobile dall'impianto meccanografico

N.	DATI IDENTIFICATIVI			DATI CLASSAMENTO				DATI DERIVANTI DA							
	Foglio	Particella	Sub	Porz	Qualità Classe	Superficie(m²) ha are ca	Deduz		Reddito						
1	6	388		-	VIGNETO	06 25		<table border="1"> <tr> <td>Dominicale</td> <td>Euro 4,36</td> </tr> <tr> <td>Agrario</td> <td>Euro 4,52</td> </tr> <tr> <td>L. 8.750</td> <td>L. 8.750</td> </tr> </table>	Dominicale	Euro 4,36	Agrario	Euro 4,52	L. 8.750	L. 8.750	Impianto meccanografico del 01/12/1977
Dominicale	Euro 4,36														
Agrario	Euro 4,52														
L. 8.750	L. 8.750														
<b>Notifica</b>															
Partita 677															

L'intestazione alla data della richiesta deriva dai seguenti atti:



## Visura storica per immobile

Situazione degli atti informatizzati dall'impianto meccanografico al 14/03/2019

Data: 14/03/2019 - Ora: 10.33.05 Fine

Visura n.: T75433 Pag: 2

### Situazione degli intestati relativa ad atto del 01/04/1977 (antecedente all'impianto meccanografico)

N.	DATI ANAGRAFICI	CODICE FISCALE	DIRITTI E ONERI REALI
1	[REDACTED]	[REDACTED]	(1) Proprietà per 1000/1000
<b>DATI DERIVANTI DA</b>			
	DENUNZIA (NEI PASSAGGI PER CAUSA DI MORTE) del 01/04/1977 Voltura in atti dal 09/04/1987 Registrazione: UR Sede: CUORGNE Volume: 358 n: 51 del 16/01/1980 (n. 347380)		

### Situazione degli intestati dall'impianto meccanografico

N.	DATI ANAGRAFICI	CODICE FISCALE	DIRITTI E ONERI REALI
1	[REDACTED]	[REDACTED]	fino al 01/04/1977
<b>DATI DERIVANTI DA</b>			
	Impianto meccanografico del 01/12/1977		

Unità immobiliari n. 1

Tributi erariali: Euro 0,90

Visura telematica

\* Codice Fiscale Validato in Anagrafe Tributaria



Ufficio Provinciale di Torino - Territorio  
Servizi Catastali

## Visura storica per immobile

Situazione degli atti informatizzati dall'impianto meceanografico al 14/03/2019

Data: 14/03/2019 - Ora: 10.33.49

Visura n.: T75897 Pag: 1

Segue

<b>Dati della richiesta</b>	Comune di BAIRO ( Codice: A584)
<b>Catasto Terreni</b>	Provincia di TORINO Foglio: 6 Particella: 387

### INTESTATO

1	[REDACTED]	(1) Proprieta` per 1000/1000
---	------------	------------------------------

### Situazione dell'Immobile dall'impianto meceanografico

N.	DATI IDENTIFICATIVI			DATI CLASSAMENTO				DATI DERIVANTI DA		
	Foglio	Particella	Sub	Porz	Qualità Classe	Superficie(m²) ha are ca	Deduz		Reddito	
1	6	387		-	BOSCO MISTO	03 04		Dominicale Euro 0,47 L. 912	Agrario Euro 0,06 L. 122	Impianto meceanografico del 01/12/1977
Notifica				Partita		677				

L'intestazione alla data della richiesta deriva dai seguenti atti:

### Situazione degli intestati relativa ad atto del 01/04/1977 (antecedente all'impianto meceanografico)

N.	DATI ANAGRAFICI	CODICE FISCALE	DIRITTI E ONERI REALI
1	[REDACTED]	[REDACTED]	(1) Proprieta` per 1000/1000
DATI DERIVANTI DA			
DENUNZIA (NEI PASSAGGI PER CAUSA DI MORTE) del 01/04/1977 Voltura in atti dal 09/04/1987 Registrazione: UR Sede: CUORGNE Volume: 358 n: 51 del 16/01/1980 (n. 347380)			

### Situazione degli intestati dall'impianto meceanografico

N.	DATI ANAGRAFICI	CODICE FISCALE	DIRITTI E ONERI REALI
1	[REDACTED]	[REDACTED]	fino al 01/04/1977
DATI DERIVANTI DA			
Impianto meceanografico del 01/12/1977			

Unità immobiliari n. 1

Tributi erariali: Euro 0,90



Ufficio Provinciale di Torino - Territorio  
Servizi Catastali

## Visura storica per immobile

Situazione degli atti informatizzati dall'impianto meccanografico al 14/03/2019

Data: 14/03/2019 - Ora: 10.33.49

Fine

Visura n.: T75897 Pag: 2

Visura telematica

\* Codice Fiscale Validato in Anagrafe Tributaria



Ufficio Provinciale di Torino - Territorio  
Servizi Catastali

# Visura storica per immobile

Situazione degli atti informatizzati dall'impianto meccanografico al 14/03/2019

Data: 14/03/2019 - Ora: 10.35.09

Segue

Visura n.: T77799 Pag: 1

<b>Dati della richiesta</b>	Comune di BAIRO ( Codice: A584)		
	Provincia di TORINO		
<b>Catasto Terreni</b>	Foglio: 7 Particella: 282		

## INTESTATO

1	[REDACTED]	(1) Proprietà per 1000/1000
---	------------	-----------------------------

## Situazione dell'Immobile dal 21/11/2013

N.	DATI IDENTIFICATIVI			DATI CLASSAMENTO				DATI DERIVANTI DA	
	Foglio	Particella	Sub Porz	Qualità Classe	Superficie(m²) ha arc ca	Deduz	Reddito		
1	7	282	-	PRATO 3	06 24		Dominicale Euro 3,06	Agrario Euro 2,58	Variazione del 21/11/2013 protocollo n. TO0485879 in atti dal 21/11/2013 (n. 2628.1/2013)
Notifica		Partita							
Annotazioni		di stadio: variazione di qualità su dichiarazione di parte							

Sono stati inoltre variati i seguenti immobili:

- foglio 1 particella 291 - foglio 6 particella 388 - foglio 7 particella 289

## Situazione dell'Immobile dall'impianto meccanografico

N.	DATI IDENTIFICATIVI			DATI CLASSAMENTO				DATI DERIVANTI DA	
	Foglio	Particella	Sub Porz	Qualità Classe	Superficie(m²) ha arc ca	Deduz	Reddito		
1	7	282	-	SEMIN ARBOR 2	06 24		Dominicale Euro 4,35 L. 8.424	Agrario Euro 3,87 L. 7.488	Impianto meccanografico del 01/12/1977
Notifica		Partita			677				

L'intestazione alla data della richiesta deriva dai seguenti atti:

## Visura storica per immobile

Situazione degli atti informatizzati dall'impianto meccanografico al 14/03/2019

Data: 14/03/2019 - Ora: 10.35.09

Fine

Visura n.: T77799 Pag: 2

### Situazione degli intestati relativa ad atto del 01/04/1977 (antecedente all'impianto meccanografico)

N.	DATI ANAGRAFICI	CODICE FISCALE	DIRITTI E ONERI REALI
1	[REDACTED]	[REDACTED]	(1) Proprieta` per 1000/1000
DATI DERIVANTI DA			
	DENUNZIA (NEI PASSAGGI PER CAUSA DI MORTE) del 01/04/1977 Voltura in atti dal 09/04/1987 Registrazione: UR Sede: CUORGNE` Volume: 358 n: 51 del 16/01/1980 (n. 347380		

### Situazione degli intestati dall'impianto meccanografico

N.	DATI ANAGRAFICI	CODICE FISCALE	DIRITTI E ONERI REALI
1	[REDACTED]	[REDACTED]*	fino al 01/04/1977
DATI DERIVANTI DA			
	Impianto meccanografico del 01/12/1977		

Unità immobiliari n. 1

Tributi erariali: Euro 0,90

Visura telematica

\* Codice Fiscale Validato in Anagrafe Tributaria

# Visura storica per immobile

Situazione degli atti informatizzati dall'impianto meceanografico al 14/03/2019

<b>Dati della richiesta</b>	Comune di BAIRO ( Codice: A584)
<b>Catasto Terreni</b>	Provincia di TORINO Foglio: 7 Particella: 289

**INTESTATO**

1	[REDACTED]	(1) Proprieta` per 1000/1000
---	------------	------------------------------

**Situazione dell'Immobile dal 21/11/2013**

N.	DATI IDENTIFICATIVI				DATI CLASSAMENTO				DATI DERIVANTI DA	
	Foglio	Particella	Sub	Porz	Qualità Classe	Superficie(m²) ha are ca	Deduz	Reddito		
1	7	289		-	PRATO 3	11 97		Dominicale Euro 5,87	Agrario Euro 4,95	Variazione del 21/11/2013 protocollo n. TO0485879 in atti dal 21/11/2013 (n. 2628.1/2013)
<b>Notifica</b>				<b>Partita</b>						
<b>Annotazioni</b>										
di stadio: variazione di qualita` su dichiarazione di parte										

Sono stati inoltre variati i seguenti immobili:

- foglio 1 particella 291 - foglio 6 particella 388 - foglio 7 particella 282

**Situazione dell'Immobile dall'impianto meceanografico**

N.	DATI IDENTIFICATIVI				DATI CLASSAMENTO				DATI DERIVANTI DA	
	Foglio	Particella	Sub	Porz	Qualità Classe	Superficie(m²) ha are ca	Deduz	Reddito		
1	7	289		-	SEMINATIVO 2	11 97		Dominicale Euro 8,35 L. 16.160	Agrario Euro 7,42 L. 14.364	Impianto meceanografico del 01/12/1977
<b>Notifica</b>				<b>Partita</b>		677				

L'intestazione alla data della richiesta deriva dai seguenti atti:



Ufficio Provinciale di Torino - Territorio  
Servizi Catastali

Data: 14/03/2019 - Ora: 10.36.01 Fine

Visura n.: T78415 Pag: 2

## Visura storica per immobile

Situazione degli atti informatizzati dall'impianto meccanografico al 14/03/2019

### Situazione degli intestati relativa ad atto del 01/04/1977 (antecedente all'impianto meccanografico)

N.	DATI ANAGRAFICI	CODICE FISCALE	DIRITTI E ONERI REALI
1	[REDACTED]	[REDACTED]	(1) Proprieta` per 1000/1000
DATI DERIVANTI DA DENUNZIA (NEI PASSAGGI PER CAUSA DI MORTE) del 01/04/1977 Voltura in atti dal 09/04/1987 Registrazione: UR Sede: CUORGNE` Volume: 358 n: 51 del 16/01/1980 (n. 347380)			

### Situazione degli intestati dall'impianto meccanografico

N.	DATI ANAGRAFICI	CODICE FISCALE	DIRITTI E ONERI REALI
1	[REDACTED]	[REDACTED]	fino al 01/04/1977
DATI DERIVANTI DA Impianto meccanografico del 01/12/1977			

Unità immobiliari n. 1

Tributi erariali: Euro 0,90

Visura telematica

\* Codice Fiscale Validato in Anagrafe Tributaria



Ufficio Provinciale di Torino - Territorio  
Servizi Catastali

## Visura storica per immobile

Situazione degli atti informatizzati dall'impianto meccanografico al 14/03/2019

Data: 14/03/2019 - Ora: 10.36.34 Segue

Visura n.: T78782 Pag: 1

Dati della richiesta	Comune di BAIRO ( Codice: A584)
Catasto Terreni	Provincia di TORINO Foglio: 7 Particella: 290

### INTESTATO

1	[REDACTED]	(1) Proprieta` per 1000/1000
---	------------	------------------------------

### Situazione dell'Immobile dall'impianto meccanografico

N.	DATI IDENTIFICATIVI			DATI CLASSAMENTO				DATI DERIVANTI DA		
	Foglio	Particella	Sub	Porz	Qualità Classe	Superficie(m²) ha are ca	Deduz		Reddito	
1	7	290		.	PRATO 3	02 65		Dominicale Euro 1,30 L. 2.518	Agrario Euro 1,09 L. 2.120	Impianto meccanografico del 01/12/1977
Notifica							Partita	677		

L'intestazione alla data della richiesta deriva dai seguenti atti:

### Situazione degli intestati relativa ad atto del 01/04/1977 (antecedente all'impianto meccanografico)

N.	DATI ANAGRAFICI	CODICE FISCALE	DIRITTI E ONERI REALI
1	[REDACTED]	[REDACTED]	(1) Proprieta` per 1000/1000
DATI DERIVANTI DA	DENUNZIA (NEI PASSAGGI PER CAUSA DI MORTE) del 01/04/1977 Voltura in atti dal 09/04/1987 Registrazione: UR Sede: CUORGNE` Volume: 358 n: 51 del 16/01/1980 (n. 347380)		

### Situazione degli intestati dall'impianto meccanografico

N.	DATI ANAGRAFICI	CODICE FISCALE	DIRITTI E ONERI REALI
1	[REDACTED]	[REDACTED]	fino al 01/04/1977
DATI DERIVANTI DA	Impianto meccanografico del 01/12/1977		

Unità immobiliari n. 1

Tributi erariali: Euro 0,90





Ufficio Provinciale di Torino - Territorio  
Servizi Catastali

Data: 14/03/2019 - Ora: 10.36.34

Fine


Visura n.: T78782 Pag: 2

## Visura storica per immobile

Situazione degli atti informatizzati dall'impianto meccanografico al 14/03/2019

Visura telematica

\* Codice Fiscale Validato in Anagrafe Tributaria



Ufficio Provinciale di Torino - Territorio  
Servizi Catastali

# Visura storica per immobile

Situazione degli atti informatizzati dall'impianto meceanografico al 14/03/2019

Data: 14/03/2019 - Ora: 10.37.13

Segue

Visura n.: T79231 Pag: 1

<b>Dati della richiesta</b>	Comune di BAIRO ( Codice: A584)
<b>Catasto Terreni</b>	Provincia di TORINO Foglio: 7 Particella: 592

## INTESTATO

1	[REDACTED]	(1) Proprietà per 1/1
---	------------	-----------------------

## Situazione dell'Immobile dall'impianto meceanografico

N.	DATI IDENTIFICATIVI			DATI CLASSAMENTO				DATI DERIVANTI DA	
	Foglio	Particella	Sub Porz	Qualità Classe	Superficie(m²) ha are ca	Deduz	Reddito		
1	7	592	-	BOSCO CEDUO	02 63		Dominicale Euro 0,41 L. 789	Agrario Euro 0,07 L. 132	Impianto meceanografico del 01/12/1977
Notifica				Partita		1408			

L'intestazione alla data della richiesta deriva dai seguenti atti:

## Situazione degli intestati relativa ad atto del 26/10/1962 (antecedente all'impianto meceanografico)

N.	DATI ANAGRAFICI	CODICE FISCALE	DIRITTI E ONERI REALI
1	[REDACTED]	[REDACTED]	(1) Proprietà per 1/1
DATI DERIVANTI DA			
ISTRUMENTO (ATTO PUBBLICO) del 26/10/1962 protocollo n. TO0553688 Voltura in atti dal 19/12/2013 Repertorio n.: 15823 Rogante: NOTAIO FORMA RENZO Sede: CASTELLAMONTE Registrazione: AP Sede: CASTELLAMONTE Volume: 142 n. 185 del 10/11/1962 DIVISIONE (n. 66331.1/2013)			

## Situazione degli intestati dall'impianto meceanografico

N.	DATI ANAGRAFICI	CODICE FISCALE	DIRITTI E ONERI REALI
1	[REDACTED]	[REDACTED]	(1) Proprietà fino al 26/10/1962
2	[REDACTED]	[REDACTED]	Usufruttuario parziale fino al 26/10/1962
DATI DERIVANTI DA			
Impianto meceanografico del 01/12/1977			

Unità immobiliari n. 1

Tributi erariali: Euro 0,90



Ufficio Provinciale di Torino - Territorio  
Servizi Catastali

## Visura storica per immobile

Situazione degli atti informatizzati dall'impianto meccanografico al 14/03/2019

Data: 14/03/2019 - Ora: 10.37.14

Visura n.: T79231 Pag: 2

Fine

Visura telematica

\* Codice Fiscale Validato in Anagrafe Tributaria



Ufficio Provinciale di Torino - Territorio  
Servizi Catastali

Data: 14/03/2019 - Ora: 10.37.57

Segue

Visura n.: T79714 Pag: 1

## Visura storica per immobile

Situazione degli atti informatizzati dall'impianto meccanografico al 14/03/2019

<b>Dati della richiesta</b>	Comune di <b>BAIRO</b> ( Codice: <b>A584</b> )
<b>Catasto Terreni</b>	Provincia di <b>TORINO</b> Foglio: <b>9</b> Particella: <b>197</b>

### INTESTATO

1	[REDACTED]	(1) Proprieta` per 1000/1000
---	------------	------------------------------

### Situazione dell'Immobile dall'impianto meccanografico

N.	DATI IDENTIFICATIVI			DATI CLASSAMENTO				DATI DERIVANTI DA		
	Foglio	Particella	Sub	Porz	Qualità Classe	Superficie(m²) ha are ca	Deduz		Reddito	
1	9	197		-	PRATO 2	16 35		Dominicale Euro 10,13 L. 19.620	Agrario Euro 8,87 L. 17.168	Impianto meccanografico del 01/12/1977
Notifica				Partita		516				

L'intestazione alla data della richiesta deriva dai seguenti atti:

### Situazione degli intestati dal 19/07/1979

N.	DATI ANAGRAFICI		CODICE FISCALE	DIRITTI E ONERI REALI
1	[REDACTED]	[REDACTED]	[REDACTED]	(1) Proprieta` per 1000/1000
DATI DERIVANTI DA		DENUNZIA (NEI PASSAGGI PER CAUSA DI MORTE) del 19/07/1979 Voltura in atti dal 09/04/1987 Registrazione: UR Sede: CUORGNE` Volume: 358 n: 50 del 16/01/1980 (n. 347280)		

### Situazione degli intestati dall'impianto meccanografico

N.	DATI ANAGRAFICI		CODICE FISCALE	DIRITTI E ONERI REALI
1	[REDACTED]	[REDACTED]	[REDACTED]	fino al 19/07/1979
DATI DERIVANTI DA		Impianto meccanografico del 01/12/1977		

Unità immobiliari n. 1

Tributi erariali: Euro 0,90



Ufficio Provinciale di Torino - Territorio  
Servizi Catastali

## Visura storica per immobile


Situazione degli atti informatizzati dall'impianto meccanografico al 14/03/2019

Data: 14/03/2019 - Ora: 10.37.57 Fine

Visura n.: T79714 Pag: 2

Visura telematica

\* Codice Fiscale Validato in Anagrafe Tributaria



Ufficio Provinciale di Torino - Territorio  
Servizi Catastali

## Visura storica per immobile

Situazione degli atti informatizzati dall'impianto meccanografico al 14/03/2019

Data: 14/03/2019 - Ora: 10.34.23

Segue

Visura n.: T76289 Pag: 1

<b>Dati della richiesta</b>	Comune di BAIRO ( Codice: A584)
<b>Catasto Terreni</b>	Provincia di TORINO Foglio: 6 Particella: 249

### INTESTATI

1	MEGRO [REDACTED] BAIRONE TORINESE	(1) Proprieta` per 2/24
2	MEGRO [REDACTED] BAIRONE TORINESE	(1) Proprieta` per 6/24
3	MEGRO [REDACTED] BAIRONE TORINESE	(1) Proprieta` per 2/24
4	MEGRO [REDACTED] BAIRONE TORINESE	(1) Proprieta` per 2/24
5	MEGRO [REDACTED] BAIRONE TORINESE	(1) Proprieta` per 6/24
6	MEGRO [REDACTED] BAIRONE TORINESE	(1) Proprieta` per 3/24
7	MEGRO [REDACTED] BAIRONE TORINESE	(1) Proprieta` per 3/24

### Situazione dell'Immobile dal 21/11/2013

N.	DATI IDENTIFICATIVI			DATI CLASSAMENTO			DATI DERIVANTI DA
	Foglio	Particella	Sub Porz	Qualità Classe	Superficie(m²) ha are ca	Deduz	
1	6	249	-	BOSCO CEDUO	12 84		Variazione del 21/11/2013 protocollo n. TO0485881 in atti dal 21/11/2013 (n. 2629.1/2013)
Notifica				Partita			
Annotazioni							
di stadio: variazione di qualità` su dichiarazione di parte							

### Situazione dell'Immobile dall'impianto meccanografico

N.	DATI IDENTIFICATIVI			DATI CLASSAMENTO			DATI DERIVANTI DA
	Foglio	Particella	Sub Porz	Qualità Classe	Superficie(m²) ha are ca	Deduz	
1	6	249	-	PRATO	3		Impianto meccanografico del 01/12/1977
Notifica				Partita		2101	

L'intestazione alla data della richiesta deriva dai seguenti atti:



Ufficio Provinciale di Torino - Territorio  
Servizi Catastali

## Visura storica per immobile

Situazione degli atti informatizzati dall'impianto meceanografico al 14/03/2019

Data: 14/03/2019 - Ora: 10.34.24 Fine

Visura n.: T76289 Pag: 2

### Situazione degli intestati relativa ad atto del 01/04/1977 (antecedente all'impianto meceanografico)

N.	DATI ANAGRAFICI	CODICE FISCALE	DIRITTI E ONERI REALI
1	[REDACTED]	[REDACTED]	(1) Proprieta` per 2/24
2	[REDACTED]	[REDACTED]	(1) Proprieta` per 2/24
3	[REDACTED]	[REDACTED]	(1) Proprieta` per 6/24
4	[REDACTED]	[REDACTED]	(1) Proprieta` per 2/24
5	[REDACTED]	[REDACTED]	(1) Proprieta` per 6/24
6	[REDACTED]	[REDACTED]	(1) Proprieta` per 3/24
7	[REDACTED]	[REDACTED]	(1) Proprieta` per 3/24
DATI DERIVANTI DA			
DENUNZIA (NEI PASSAGGI PER CAUSA DI MORTE) del 01/04/1977 Voltura in atti dal 09/04/1987 Registrazione: UR Sede: CUORGNE Volume: 358 n: 51 del 16/01/1980 (n. 347380)			

### Situazione degli intestati dall'impianto meceanografico

N.	DATI ANAGRAFICI	CODICE FISCALE	DIRITTI E ONERI REALI
1	[REDACTED]	[REDACTED]	Comproprietario fino al 01/04/1977
2	[REDACTED]	[REDACTED]	Comproprietario fino al 01/04/1977
3	[REDACTED]	[REDACTED]	Comproprietario fino al 01/04/1977
4	[REDACTED]	[REDACTED]	Comproprietario fino al 01/04/1977
5	[REDACTED]	[REDACTED]	Comproprietario fino al 01/04/1977
6	[REDACTED]	[REDACTED]	Comproprietario fino al 01/04/1977
7	[REDACTED]	[REDACTED]	Comproprietario fino al 01/04/1977
DATI DERIVANTI DA			
Impianto meceanografico del 01/12/1977			

Unità immobiliari n. 1

Tributi erariali: Euro 0,90

Visura telematica

\* Codice Fiscale Validato in Anagrafe Tributaria



Ufficio Provinciale di Torino - Territorio  
Servizi Catastali

## Visura storica per immobile

Situazione degli atti informatizzati dall'impianto meccanografico al 26/03/2019

Data: 26/03/2019 - Ora: 18.25.21 Segue

Visura n.: T331140 Pag: 1

<b>Dati della richiesta</b>	Comune di BAIRO ( Codice: A584)
<b>Catasto Fabbricati</b>	Provincia di TORINO Foglio: 4 Particella: 982

### INTESTATO

1	[REDACTED]	[REDACTED]	(1) Proprieta per 1/1
---	------------	------------	-----------------------

### Unità immobiliare dal 09/11/2015

N.	DATI IDENTIFICATIVI				DATI DI CLASSAMENTO				DATI DERIVANTIDA			
	Sezione Urbana	Foglio	Particella	Sub	Zona Cens.	Micro Zona	Categoria	Classe		Consistenza	Superficie Catastale	Rendita
1		4	982				C/7	U	52 m <sup>2</sup>	Totale: 60 m <sup>2</sup>	Euro 71,17	Variazione del 09/11/2015 - Inserimento in visura dei dati di superficie.
<b>Indirizzo</b> VIA PRINCIPE TOMMASO n. SN piano: T;												
<b>Annotazioni</b> classamento e rendita non rettificati entro dodici mesi dalla data di iscrizione in atti della dichiarazione (D.M. 701/94)												

Mappali Terreni Correlati  
Codice Comune A584 - Sezione - Foglio 4 - Particella 982

### Situazione dell'unità immobiliare dal 27/10/2008

N.	DATI IDENTIFICATIVI				DATI DI CLASSAMENTO				DATI DERIVANTIDA			
	Sezione Urbana	Foglio	Particella	Sub	Zona Cens.	Micro Zona	Categoria	Classe		Consistenza	Superficie Catastale	Rendita
1		4	982				C/7	U	52 m <sup>2</sup>		Euro 71,17	VARIAZIONE NEL CLASSAMENTO del 27/10/2008 protocollo n. T00700428 in atti dal 27/10/2008 VARIAZIONE DI CLASSAMENTO (n. 59086.1/2008)
<b>Indirizzo</b> VIA PRINCIPE TOMMASO n. SN piano: T;												
<b>Annotazioni</b> classamento e rendita non rettificati entro dodici mesi dalla data di iscrizione in atti della dichiarazione (D.M. 701/94)												





Ufficio Provinciale di Torino - Territorio  
Servizi Catastali

Data: 26/03/2019 - Ora: 18.25.21 Fine  
Visura n.: T331140 Pag: 2

## Visura storica per immobile Situazione degli atti informatizzati dall'impianto meccanografico al 26/03/2019

### Situazione dell'unità immobiliare dal 26/10/2007

N.	DATI IDENTIFICATIVI				DATI DI CLASSAMENTO				DATI DERIVANTI DA			
	Sezione Urbana	Foglio	Particella	Sub	Zona Cens.	Micro Zona	Categoria	Classe		Consistenza	Superficie Catastale	Rendita
1		4	982				C7	U	52 m <sup>2</sup>		Euro 71,17	COSTITUZIONE del 26/10/2007 protocollo n. TO0717446 in atti dal 26/10/2007 COSTITUZIONE (n. 8854.1/2007)
Indirizzo , VIA PRINCIPE TOMMASO n. SN piano: T;												
Annotazioni classamento e rendita proposti (D.M. 701/94)												

### Situazione degli intestati dal 26/10/2007

N.	DATI ANAGRAFICI	CODICE FISCALE	DIRITTI E ONERI REALI
1			(1) Proprietà per 1/1
DATI DERIVANTI DA COSTITUZIONE del 26/10/2007 protocollo n. TO0717446 in atti dal 26/10/2007 Registrazione: COSTITUZIONE (n. 8854.1/2007)			

Unità immobiliari n. 1

Tributi erariali: Euro 0,90

Visura telematica

\* Codice Fiscale Validato in Anagrafe Tributaria

## Visura storica per immobile

Situazione degli atti informatizzati dall'impianto meceanografico al 14/03/2019

Data: 14/03/2019 - Ora: 10.30.40 Segue

Visura n.: T73862 Pag: 1

<b>Dati della richiesta</b>	Comune di <b>BAIRO</b> ( Codice: A584)
<b>Catasto Terreni</b>	Provincia di <b>TORINO</b> Foglio: 1 Particella: 291

### INTESTATO

1	[REDACTED]	(1) Proprieta` per 1000/1000
---	------------	------------------------------

### Situazione dell'Immobile dal 21/11/2013

N.	DATI IDENTIFICATIVI			DATI CLASSAMENTO				DATI DERIVANTI DA	
	Foglio	Particella	Sub Porz	Qualità Classe	Superficie(m²) ha are ca	Deduz	Reddito		
1	1	291	-	BOSCO CEDUO	3 36		Dominicale Euro 1,38	Agrario Euro 0,21	Variazione del 21/11/2013 protocollo n. TO0485879 in atti dal 21/11/2013 (n. 2628.1/2013)
Notifica		Partita							
Annotazioni									
di stadio: variazione di qualità` su dichiarazione di parte									

Sono stati inoltre variati i seguenti immobili:

- foglio 6 particella 388 - foglio 7 particella 282 - foglio 7 particella 289

### Situazione dell'Immobile dall'impianto meceanografico

N.	DATI IDENTIFICATIVI			DATI CLASSAMENTO				DATI DERIVANTI DA	
	Foglio	Particella	Sub Porz	Qualità Classe	Superficie(m²) ha are ca	Deduz	Reddito		
1	1	291	-	SEMINATIVO	4 36		Dominicale Euro 5,52 L. 10.688	Agrario Euro 4,14 L. 8.016	Impianto meceanografico del 01/12/1977
Notifica		Partita				516			

L'intestazione alla data della richiesta deriva dai seguenti atti:

# Visura storica per immobile

Situazione degli atti informatizzati dall'impianto meceanografico al 14/03/2019

Data: 14/03/2019 - Ora: 10.30.40 Fine

Visura n.: T73862 Pag: 2

## Situazione degli intestati dal 19/07/1979

N.	DATI ANAGRAFICI	CODICE FISCALE	DIRITTI E ONERI REALI
1	[REDACTED]	[REDACTED]	(1) Proprietà per 1000/1000
DATI DERIVANTI DA			
	DENUNZIA (NEI PASSAGGI PER CAUSA DI MORTE) del 19/07/1979 Voltura in atti dal 28/06/1988 Registrazione: UR Sede: CUORGNE' Volume: 358 n. 50 del 16/01/1980 (n. 347280		

## Situazione degli intestati dall'impianto meceanografico

N.	DATI ANAGRAFICI	CODICE FISCALE	DIRITTI E ONERI REALI
1	[REDACTED]		fino al 19/07/1979
DATI DERIVANTI DA			
	Impianto meceanografico del 01/12/1977		

Unità immobiliari n. 1

Tributi erariali: Euro 0,90

Visura telematica

\* Codice Fiscale Validato in Anagrafe Tributaria