



MINISTERO DELLE FINANZE  
DIPARTIMENTO DEL TERRITORIO

CATASTO EDILIZIO URBANO (RDL 13-4-1939, n. 652)

via BERGETTA LOC. VITIANO

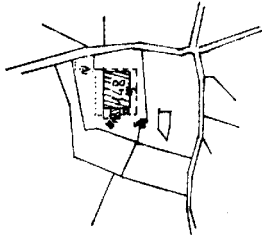
MOD. AN (CEU)

1 RF  
300

civ. 6/C

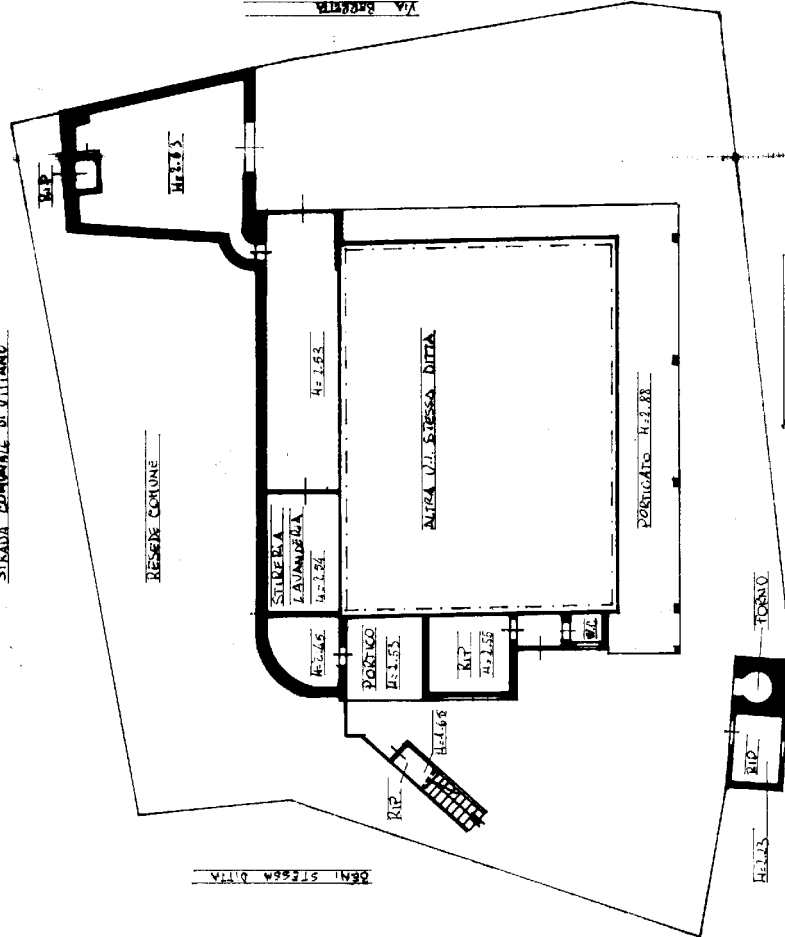
MODULARIO  
9.07.0.496

Planimetria di u.i.u. in Comune di MASSAROSA



UBICAZIONE IN SCALA 1:2.000

STRADA COMUNALE DI VITIANO



RESIDE COMUNE

TERREZZA A COMUNE

ALTRA D.L. STESSA DITTA

PORTICATO H. 2.38

BENI STESSA DITTA

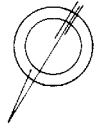
PIANTA PIANO TERRENO

GRAN STANZA DITTA

TORNO

HELLS

ORIENTAMENTO



PIANTA PIANO PRIMO

SCALA DI 1:2.00

RISERVATO ALL'UFFICIO

Compilata dal **GEOMETRA**  
Ugo Cognome e nome  
**BARDINI MASSIMO**

Iscritto all'albo de **GEOMETRI**  
della provincia di **LUGO** n. **5905**

F. **MASSIMO** sub **100001** data **12/05/2023**  
Firma

Dichiarazione di N.C.   
Denuncia di variazione

Identificativi catastali  
n. **477** sub **100001** data **12/05/2023**  
Firma

