Ultima planimetria in atti
Data presentazione: 08/01/2001 - Data: 07/06/2023 - n. T357265 - Richiedente: DNILCU67D06E715Y
Totale schede: 1 - Formato di acquisizione: A3(297x420) - Formato stampa richiesto: A4(210x297)

MODULARIO
F. rig. rend. 486

MINISTERO DELLE FINANZE
DIPARTIMENTO DEL TERRITORIO
CATASTO EDILIZIO URBANO (RDL 13-4-1939, n. 652)

MOD. AN (CEU)
LIRE 800

Planimetria di u.i.u. in Comune di MASSAROSA via BERRETTA Loc. VITIANO civ. 6/C

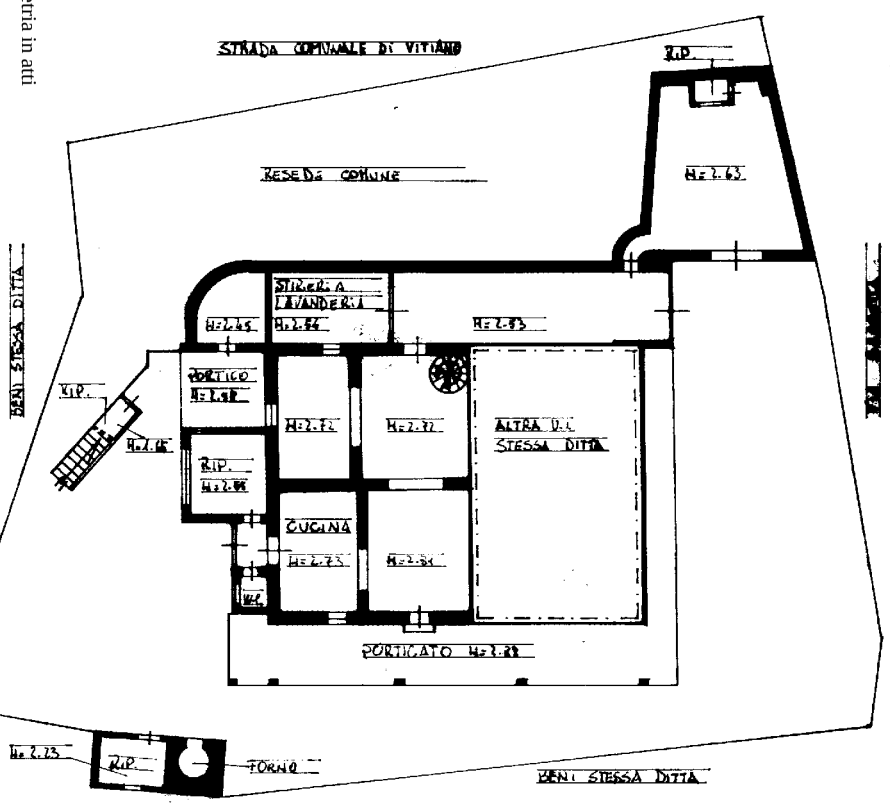

PIANTA PIANO TERRENO

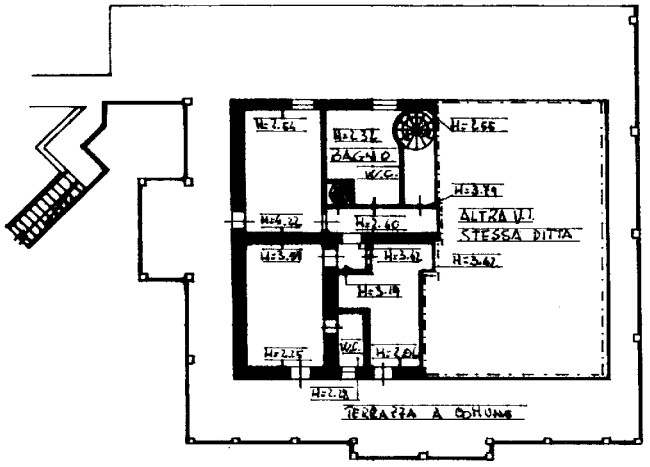

PIANTA PIANO PRIMO

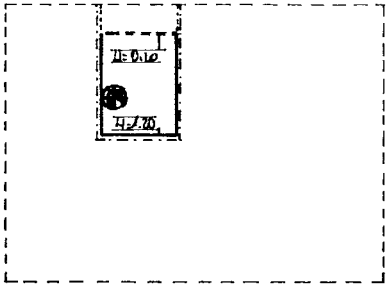

PIANTA PIANO SOTTOTETTO

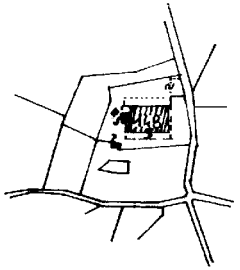

UBICAZIONE IN SCALA 1:2000

ORIENTAMENTO

SCALA DI 1:200

Dichiarazione di N.C. ☐ Denuncia di variazione ☒	Compilata dal GEOMETRA (Titolo, cognome e nome) BANDINI MASSIMO	RISERVATO ALL'UFFICIO
Identificativi catastali F. 11 n. 148 sub. 5	Iscritto all'albo de i GEOMETRI della provincia di LUCCA n. 599	
	data ..... Firma	

MASSIMO BANDINI GEOMETRA LUCCA 599

Catasto dei Fabbricati - Situazione al 07/06/2023 - Comune di MASSAROSA(F035) - < Foglio 11 - Particella 148 - Subalterno 5 >
VISURA TELEMATICA
Firmato Da: VITALI LUCA Emesso Da: ARUBAPEC S.P.A. NG CA 3 Serial#: 501dc1917bcbe3c506870fcf8bb3ea02
10 mem

Data presentazione: 08/01/2001 - Data: 07/06/2023 - n. T357265 - Richiedente: DNILCU67D06E715Y