

MODULARIO
F. rig. rend. 487

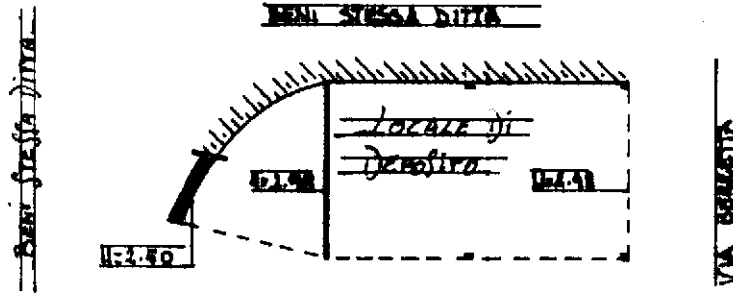


MINISTERO DELLE FINANZE
DIPARTIMENTO DEL TERRITORIO
CATASTO EDILIZIO URBANO (RDL 13-4-1939, n. 652)

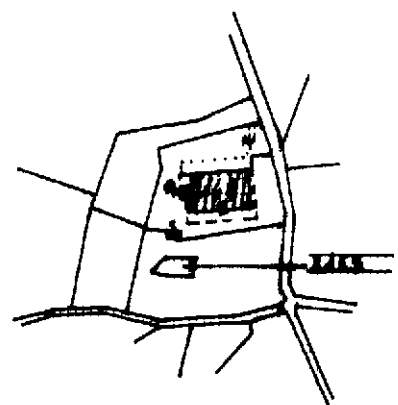
MOD. **BM** (CEU)

LIRE
200

Planimetria di u.i.u. in Comune di MASSAROSA via BERETTA LOS VITIANO civ.

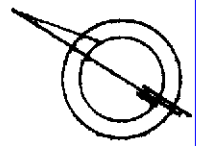


PIANTA PIANO TERRENO



UBICAZIONE IN SCALA 1:1000

ORIENTAMENTO



SCALA DI 1:200

Dichiarazione di N.C.
Denuncia di variazione
Ultima planimetria in atti

Compilata dal GEOMETRA
(Titolo, cognome e nome)
BANDINI MASSIMO



RISERVATO ALL'UFFICIO

Data presentazione: 02/01/2001 - Data: 07/06/2023
Totale schede: 4 - Formato di acquisizione: A4 (210x297) - Formato stampa richiesto: A4 (210x297)
n. 2163 sub.

scritto all'atto del GEOMETRA
della provincia di MASSARA n. 5297
data Firma [Signature]

Catasto dei Fabbricati - Situazione al 07/06/2023 - Comune di MASSAROSA (F035) - < Foglio 11 - Particella 2163 - Subalterno >
matur 01
Firmato Da: DNILCU67D06E715Y