

N=4983800

E=1646900



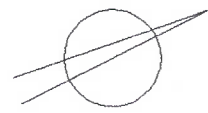
Comune: (MN) PEGOGNAGA
 Foglio: 29
 Dimensione cornice: 534.000 x 378.000 metri
 Protocollo pratica T89186/2023
 Scala originale: 1:2000
 10-Lug-2023 10:47:33

1 Particella: 56

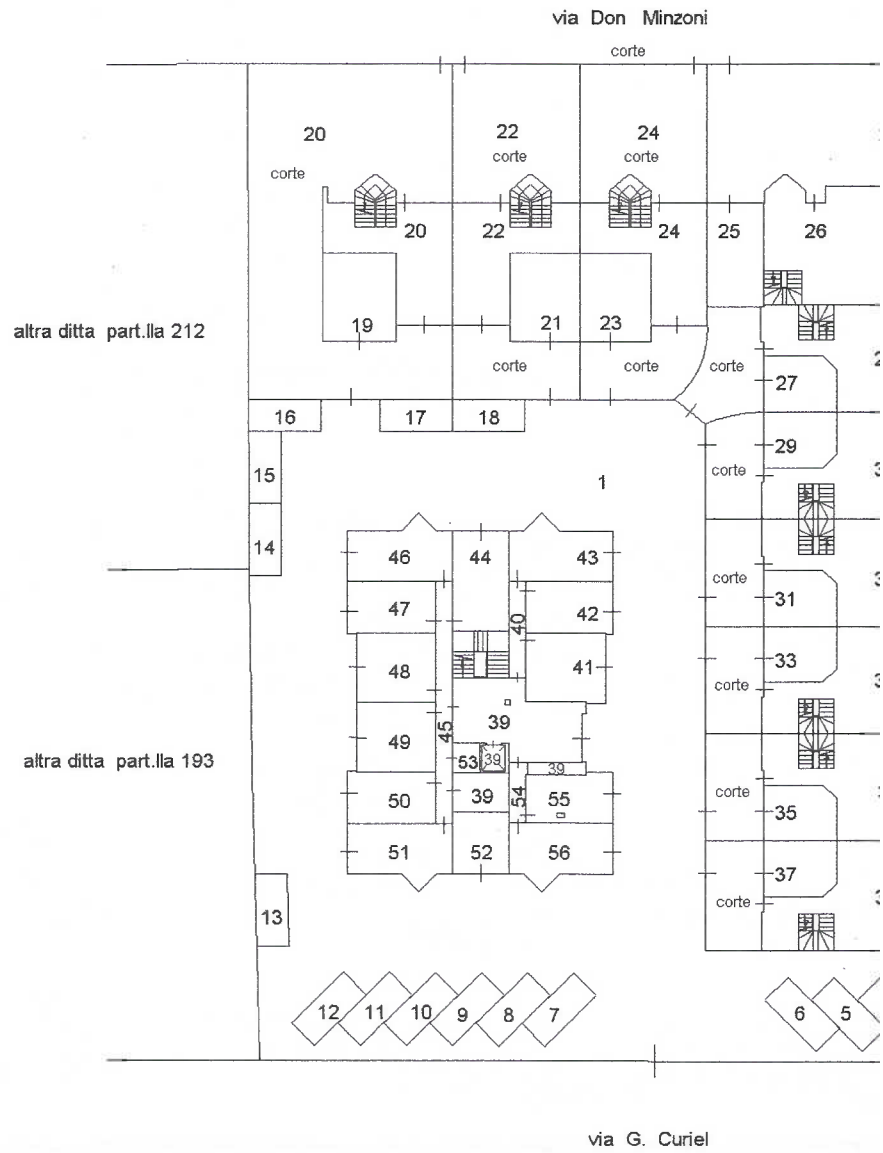
ORATO PLANIMETRICO Compilato da: La Marca Fiore Iscritto all'albo: Geometri Prov. Napoli N. 5372

di Pegognaga Sezione: Foglio: 29 Particella: 56 Protocollo n. MN0033433 del 13/03/2009

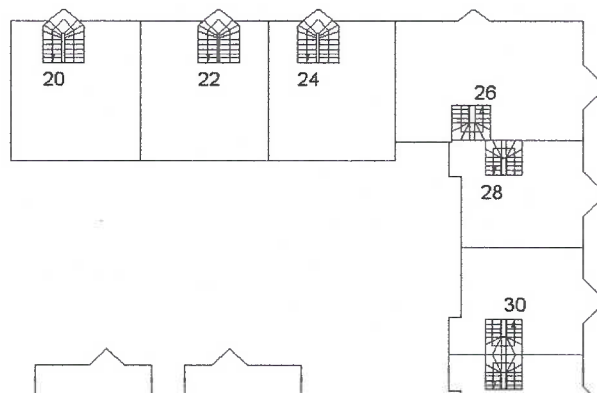
trazione grafica dei subaltermi Tipo Mappale n. 65172 del 13/05/2008 Scala 1 : 500



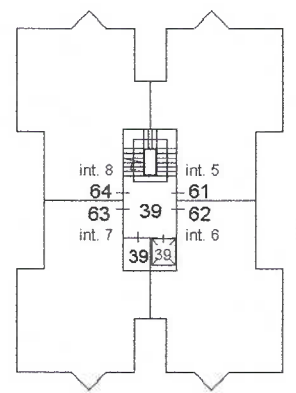
PIANO TERRA con corte annessa



PIANO PRIMO



PIANO SECONDO



**Agenzia del Territorio
CATASTO FABBRICATI
Ufficio Provinciale di
Mantova**

Dichiarazione protocollo n. MN0033433 del 13/03/2009

Planimetria di u.i.u. in Comune di Pegognaga

Via G. Curiel

civ. SNC

Identificativi Catastali:

Sezione:

Foglio: 29

Particella: 56

Subalterno: 11

Compilata da:

La Marca Fiore

Iscritto all'albo:

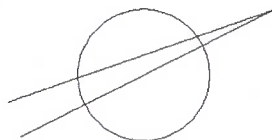
Geometri

Prov. Napoli

N. 5372

Scheda n. 1

Scala 1:200



PIANO TERRA

sub 1

sub 12

sub 10

via G. Curiel

Ultima planimetria in atti

Data: 10/07/2023 - n. T125332 - Richiedente: MRCBBR72C63H541P

Totale schede: 1 - Formato di acquisizione: A4(210x297) - Formato stampa richiesto: A4(210x297)

Catasto dei Fabbricati - Situazione al 10/07/2023 - Comune di PEGOGNAGA(C417) - < Foglio 29 - Particella 56 - Subalterno 11 >
VIA EUGENIO CURIEL n. SNC Piano T