

N=4983800

E=1646900



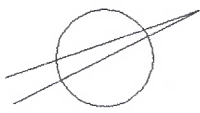
Comune: (MN) PEGOGNAGA  
Foglio: 29  
Scala originale: 1:2000  
Dimensione cornice: 534.000 x 378.000 metri  
Protocollo pratica T89186/2023  
10-Lug-2023 10:47:33

1 Particella: 56

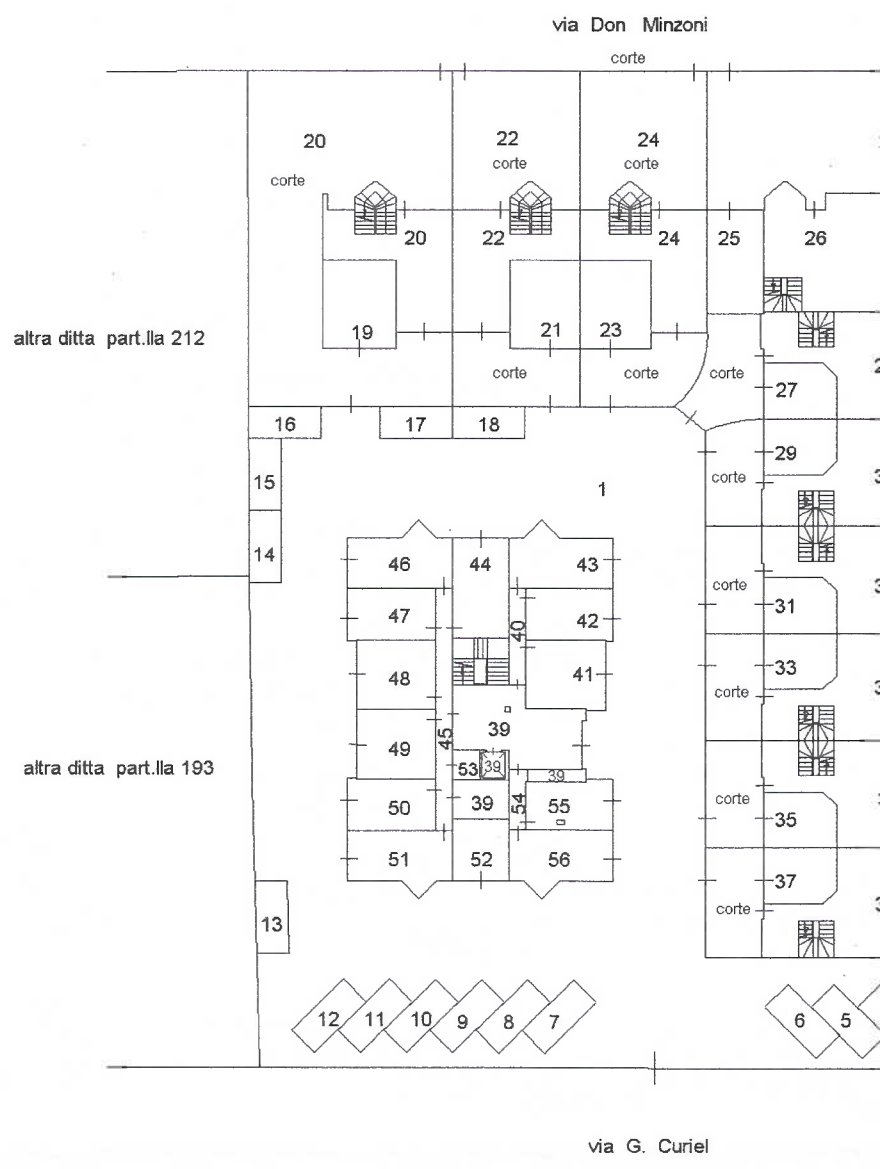
**ORATO PLANIMETRICO**      Compilato da: La Marca Fiore      Iscritto all'albo: Geometri      Prov. Napoli      N. 5372

di Pegognaga      Sezione:      Foglio: 29      Particella: 56      Protocollo n. MN0033433 del 13/03/2009

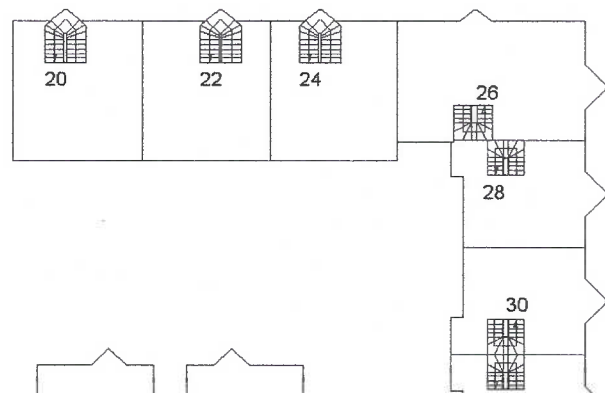
trazione grafica dei subaltermi      Tipo Mappale n. 65172 del 13/05/2008      Scala 1 : 500



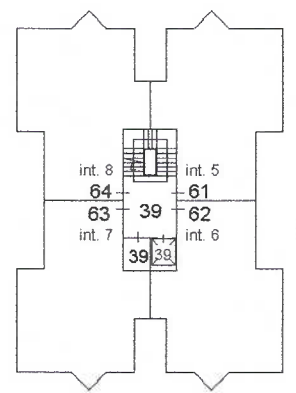
**PIANO TERRA con corte annessa**



**PIANO PRIMO**



**PIANO SECONDO**



LOTTO 5

**Agenzia del Territorio  
CATASTO FABBRICATI  
Ufficio Provinciale di  
Mantova**

Dichiarazione protocollo n. MN0033433del 13/03/2009

Planimetria di u.i.u. in Comune di Pegognaga

Via G. Curiel

civ. SNC

Identificativi Catastali:

Sezione:  
Foglio: 29  
Particella: 56  
Subalterno: 6

Compilata da:  
La Marca Fiore

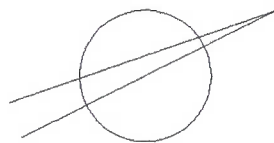
Iscritto all'albo:  
Geometri

Prov. Napoli

N. 5372

Scheda n. 1

Scala 1:200



PIANO TERRA

sub 1

sub 5

sub 1

via G. Curiel

Catasto dei Fabbricati - Situazione al 10/07/2023 - Comune di PEGOGNAGA(G417) - < Foglio 29 - Particella 56 - Subalterno 6 >  
VIA EUGENIO CURIEL n. SNC Piano I

Ultima planimetria in atti

Data: 10/07/2023 - n. T128241 - Richiedente: MRCBBR72C63H541P

Totale schede: 1 - Formato di acquisizione: A4(210x297) - Formato stampa richiesto: A4(210x297)