

Ufficio Provinciale di Milano - Territorio
Servizi Catastali

Data: 14/02/2022 - Ora: 17.58.59 Segue
Visura n.: T396554 Pag: 1

Visura storica per immobile

Situazione degli atti informatizzati dall'impianto meccanografico al 14/02/2022

Dati della richiesta	Comune di CORNATE D'ADDA (Codice: D019) Provincia di MILANO
Catasto Fabbricati	Foglio: 11 Particella: 53 Sub.: 706

INTESTATO

	(1) Proprieta' per l/1
--	------------------------

Unità immobiliare dal 09/11/2015

N.	DATI IDENTIFICATIVI				DATI DI CLASSAMENTO				DATI DERIVANTI DA			
	Sezione Urbana	Foglio	Particella	Sub	Zona Cens.	Micro Zona	Categoria	Classe		Consistenza	Superficie Catastale Totale	Rendita
1		11	53	706			C/3	3	25 m ²	Catastale Totale: 28 m ²	Euro 63,27	Variazione del 09/11/2015 - Inserimento in visura dei dati di superficie.


Indirizzo: VIA S. LUIGI n. 30 piano: T;
Annotazioni: classamento e rendita non rettificati entro dodici mesi dalla data di iscrizione in atti della dichiarazione (D.M. 701/94)

Mappali Terreni Correlati
Codice Comune D019 - Sezione - Foglio 11 - Particella 53

Situazione dell'unità immobiliare dal 11/01/2015

N.	DATI IDENTIFICATIVI				DATI DI CLASSAMENTO				DATI DERIVANTI DA			
	Sezione Urbana	Foglio	Particella	Sub	Zona Cens.	Micro Zona	Categoria	Classe		Consistenza	Superficie Catastale	Rendita
1		11	53	706			C/3	3	25 m ²		Euro 63,27	VARIAZIONE NEL CLASSAMENTO del 11/01/2015 protocollo n. MI0141199 in atti dal 11/01/2015 VARIAZIONE DI CLASSAMENTO (n. 126326 1/2015)

Indirizzo: VIA S. LUIGI n. 30 piano: T;
Annotazioni: classamento e rendita non rettificati entro dodici mesi dalla data di iscrizione in atti della dichiarazione (D.M. 701/94)



Ufficio Provinciale di Milano - Territorio
Servizi Catastali

Visura storica per immobile

Situazione degli atti informatizzati dall'impianto meccanografico al 14/02/2022

Data: 14/02/2022 - Ora: 17.58.59 Segue

Visura n.: T396554 Pag: 2

Situazione dell'unità immobiliare dal 16/03/2011

N.	DATI IDENTIFICATIVI				DATI DI CLASSAMENTO				DATI DERIVANTI DA				
	Sezione Urbana	Foglio	Particella	Sub	Zona Cens.	Zona	Micro Zona	Categoria		Classe	Consistenza	Superficie Catastale	Rendita
1		11	53	706				C/3	3	25 m ²		Euro 63,27	VARIAZIONE TOPONOMASTICA del 16/03/2011 protocollo n. MI0286604 in atti dal 16/03/2011 VARIAZIONE DI TOPONOMASTICA RICHIESTA DAL COMUNE (n. 80500.1/2011)
Indirizzo: VIA S. LUIGI n. 30 piano: T;													
Annotazioni: classamento e rendita proposti (D.M. 701/94)													

Situazione dell'unità immobiliare dal 26/07/2000


N.	DATI IDENTIFICATIVI				DATI DI CLASSAMENTO				DATI DERIVANTI DA				
	Sezione Urbana	Foglio	Particella	Sub	Zona Cens.	Zona	Micro Zona	Categoria		Classe	Consistenza	Superficie Catastale	Rendita
1		11	53	706				C/3	3	25 m ²		Euro 63,27 L. 122.500	COSTITUZIONE del 26/07/2000 in atti dal 26/07/2000 (n. 255627.1/2000)
Indirizzo: VIA SAN LUIGI n. 30 piano: T;													
Notifica: -													
Annotazioni: classamento proposto (D.M. 701/94) Partita 1005346 Mod.58 -													

Situazione degli intestati dal 29/09/2000

N.	DATI ANAGRAFICI	CODICE FISCALE	DIRITTI E ONERI REALI
1			(1) Proprieta' per 1/1
DATI DERIVANTI DA			
SCRITTURA PRIVATA del 29/09/2000 protocollo n. 1161953 Voltura in atti dal 04/12/2001 Repertorio n.: 126485 Rogante: Sede: MERATE n. 741 del 17/10/2000 CESSIONE (n. 422016.1/2000)			Registrazione: AP

Situazione degli intestati dal 26/07/2000

N.	DATI ANAGRAFICI	CODICE FISCALE	DIRITTI E ONERI REALI
1			(1) Proprieta' per 760/1000 fino al 29/09/2000
2			(1) Proprieta' per 56/1000 fino al 29/09/2000
3			Usufruttuario parziale fino al 29/09/2000
4			(1) Proprieta' per 28/1000 fino al 29/09/2000
5			IN COMUNIONE LEGALE DEI BENI PER 96/1000 COM. LEG. fino al 29/09/2000
6			(1) Proprieta' per 60/1000 fino al 29/09/2000



Ufficio Provinciale di Milano - Territorio
Servizi Catastali

Data: 14/02/2022 - Ora: 17.58.59 Fine

Visura n.: T396554 Pag: 3

Visura storica per immobile

Situazione degli atti informatizzati dall'impianto meccanografico al 14/02/2022


7			IN COMUNIONE LEGALE DEI BENI PER 96/1000 COM. LEG. fino al 29/09/2000
DATI DERIVANTI DA COSTITUZIONE del 26/07/2000 in atti dal 26/07/2000 Registrazione: (n. 255627.1/2000)			

Unità immobiliari n. 1

Tributi erariali: Euro 0,90

Visura telematica

* Codice Fiscale Validato in Anagrafe Tributaria



Ufficio Provinciale di Milano - Territorio
Servizi Catastali

Data: 14/02/2022 - Ora: 17.58.04 Segue

Visura n.: T395972 Pag: 1

Visura storica per immobile

Situazione degli atti informatizzati dall'impianto meccanografico al 14/02/2022

Dati della richiesta	Comune di CORNATE D'ADDA (Codice: D019)
	Provincia di MILANO
Catasto Fabbricati	Foglio: 11 Particella: 53 Sub.: 704

INTESTATO

	(1) Proprieta' per 1000/1000
--	------------------------------


Unità immobiliare dal 09/11/2015

N.	DATI IDENTIFICATIVI				DATI DI CLASSAMENTO				DATI DERIVANTI DA			
	Sezione Urbana	Foglio	Particella	Sub	Zona Cens.	Micro Zona	Categoria	Classe		Consistenza	Superficie Catastale	Rendita
1		11	53	704			C/3	3	768 m ²	Totale: 725 m ²	Euro 1.943,53	Variazione del 09/11/2015 - Inserimento in visura dei dati di superficie.
Indirizzo												
VIA S. LUIGI n. 30 piano: T.												
Annotazioni												
classamento e rendita non rettificati entro dodici mesi dalla data di iscrizione in atti della dichiarazione (D.M. 701/94)												

Mappali Terreni Correlati
Codice Comune D019 - Sezione - Foglio 11 - Particella 53

Situazione dell'unità immobiliare dal 11/01/2015

N.	DATI IDENTIFICATIVI				DATI DI CLASSAMENTO				DATI DERIVANTI DA			
	Sezione Urbana	Foglio	Particella	Sub	Zona Cens.	Micro Zona	Categoria	Classe		Consistenza	Superficie Catastale	Rendita
1		11	53	704			C/3	3	768 m ²		Euro 1.943,53	VARIAZIONE NEL CLASSAMENTO del 11/01/2015 protocollo n. MI0141197 in atti dal 11/01/2015 VARIAZIONE DI CLASSAMENTO (n. 126324.1/2015)
Indirizzo												
VIA S. LUIGI n. 30 piano: T.												
Annotazioni												
classamento e rendita non rettificati entro dodici mesi dalla data di iscrizione in atti della dichiarazione (D.M. 701/94)												



Ufficio Provinciale di Milano - Territorio
Servizi Catastali

Visura storica per immobile

Situazione degli atti informatizzati dall'impianto meccanografico al 14/02/2022

Data: 14/02/2022 - Ora: 17.58.04 Segue

Visura n.: T395972 Pag: 2

Situazione dell'unità immobiliare dal 16/03/2011

N.	DATI IDENTIFICATIVI						DATI DI CLASSAMENTO				DATI DERIVANTI DA		
	Sezione Urbana	Foglio	Particella	Sub	Zona Cens.	Zona	Micro Zona	Categoria	Classe	Consistenza		Superficie Catastale	Rendita
1		11	53	704				C/3	3	768 m ²		Euro 1.943,53	VARIAZIONE TOPONOMASTICA del 16/03/2011 protocollo n. MI0286594 in atti dal 16/03/2011 VARIAZIONE DI TOPONOMASTICA RICHIESTA DAL COMUNE (n. 80490.1/2011)
Indirizzo , VIA S. LUIGI n. 30 piano: T;													
Annotazioni classamento e rendita proposti (D.M. 701/94)													

Situazione dell'unità immobiliare dal 25/06/1997

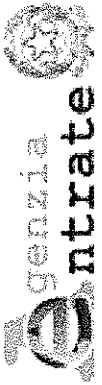
N.	DATI IDENTIFICATIVI						DATI DI CLASSAMENTO				DATI DERIVANTI DA		
	Sezione Urbana	Foglio	Particella	Sub	Zona Cens.	Zona	Micro Zona	Categoria	Classe	Consistenza		Superficie Catastale	Rendita
1		11	53	704				C/3	3	768 m ²		L. 3.763.200	VARIAZIONE del 25/06/1997 in atti dal 25/06/1997 FRAZIONAMENTO (n. 344327.1/1997)
Indirizzo , VIA SAN LUIGI n. 30 piano: T;													
Notifica - , VIA SAN LUIGI n. 30 piano: T;													
Annotazioni classamento proposto (D.M. 701/94) Partita 1001078 Mod.58 -													

Situazione degli intestati dal 26/06/1997

N.	DATI ANAGRAFICI	DATI ANAGRAFICI	CODICE FISCALE	DIRITTI E ONERI REALI
1			02204420158	(1) Proprieta' per 1000/1000
DATI DERIVANTI DA SCRITTURA PRIVATA del 26/06/1997 Trascrizione in atti dal 10/03/2000 Repertorio n.: 37450 Rogante: SOCIETA' (n. 50759.1/1997) Registrazione: CONFERIMENTO IN				

Situazione degli intestati dal 25/06/1997

N.	DATI ANAGRAFICI	DATI ANAGRAFICI	CODICE FISCALE	DIRITTI E ONERI REALI
1				PROPRIETARIO PER 2/4 U PARZIALE fino al 26/06/1997
2				(1) Proprieta' per 1/4 fino al 26/06/1997
3				(1) Proprieta' per 1/4 fino al 26/06/1997
DATI DERIVANTI DA VARIAZIONE del 25/06/1997 in atti dal 25/06/1997 Registrazione: FRAZIONAMENTO (n. 344327.1/1997)				



Ufficio Provinciale di Milano - Territorio
Servizi Catastali

Visura storica per immobile

Situazione degli atti informatizzati dall'impianto meccanografico al 14/02/2022

Data: 14/02/2022 - Ora: 17.58.04 Segue

Visura n.: T395972 Pag: 3

Situazione dell'unità immobiliare che ha originato il precedente dal 24/01/1997

N.	DATI IDENTIFICATIVI				DATI DI CLASSAMENTO				DATI DERIVANTI DA			
	Sezione Urbana	Foglio	Particella	Sub	Zona Cens.	Micro Zona	Categoria	Classe		Consistenza	Superficie Catastale	Rendita
1		11	53	701			C/3	3	807 m²		L. 3.954.300	VARIAZIONE del 24/01/1997 in atti dal 24/01/1997 AMPLIAMENTO - FRAZIONAMENTO (n. 320396.1/1997)
Indirizzo												
Notifica												
Annotazioni												
-				VIA SAN LUIGI n. 30 piano: T-1;				Partita		1001078	Mod.58	-
classamento proposto (D.M. 701/94)												

Situazione degli intestati dal 24/01/1997


N.	DATI ANAGRAFICI				CODICE FISCALE	DIRITTI E ONERI REALI
1						PROPRIETARIO PER 2/4 U PARZIALE fino al 25/06/1997
2						(1) Proprieta' per 1/4 fino al 25/06/1997
3						(1) Proprieta' per 1/4 fino al 25/06/1997
DATI DERIVANTI DA						
VARIAZIONE del 24/01/1997 in atti dal 24/01/1997 Registrazione: AMPLIAMENTO - FRAZIONAMENTO (n. 320396.1/1997)						

Situazione dell'unità immobiliare che ha originato il precedente dal 09/04/1991

N.	DATI IDENTIFICATIVI				DATI DI CLASSAMENTO				DATI DERIVANTI DA			
	Sezione Urbana	Foglio	Particella	Sub	Zona Cens.	Micro Zona	Categoria	Classe		Consistenza	Superficie Catastale	Rendita
1		11	53	1			A/7					VARIAZIONE del 09/04/1991 in atti dal 23/07/1991 CLASSAMENTO (n. C00222/1990)
Indirizzo												
Notifica												
-				VIA SAN LUIGI n. 30 piano: T-1;				Partita		1001078	Mod.58	-

Situazione dell'unità immobiliare dall'impianto meccanografico

N.	DATI IDENTIFICATIVI				DATI DI CLASSAMENTO				DATI DERIVANTI DA			
	Sezione Urbana	Foglio	Particella	Sub	Zona Cens.	Micro Zona	Categoria	Classe		Consistenza	Superficie Catastale	Rendita
1		11	53	1								Impianto meccanografico del 18/04/1989
Indirizzo												
Notifica												
-				VIA SAN LUIGI n. 30 piano: T-1;				Partita		407	Mod.58	-



Ufficio Provinciale di Milano - Territorio
Servizi Catastali

Data: 14/02/2022 - Ora: 17.58.04 Fine
Visura n.: T395972 Pag: 4

Visura storica per immobile

Situazione degli atti informatizzati dall'impianto meccanografico al 14/02/2022

Situazione degli intestati relativa ad atto del 28/06/1975 (antecedente all'impianto meccanografico)

N.	DATI ANAGRAFICI	CODICE FISCALE	DIRITTI E ONERI REALI
1			PROPRIETARIO PER 2/4 U PARZIALE fino al 24/01/1997
2			(1) Proprieta' per 1/4 fino al 24/01/1997
3			(1) Proprieta' per 1/4 fino al 24/01/1997
DATI DERIVANTI DA DENUNZIA (NEI PASSAGGI PER CAUSA DI MORTE) del 28/06/1975 Voltura in atti dal 06/07/1991 Registrazione: Sede: VIMERCATE Volume: 47 n: 84 del 18/10/1983 (n. 184671.1/1983)			

Situazione degli intestati dall'impianto meccanografico


N.	DATI ANAGRAFICI	CODICE FISCALE	DIRITTI E ONERI REALI
1			(1) Proprieta' per 500/1000 fino al 28/06/1975
2			(1) Proprieta' per 500/1000 fino al 28/06/1975
DATI DERIVANTI DA Impianto meccanografico del 18/04/1989			

Unità immobiliari n. 1

Tributi erariali: Euro 0,90

Visura telematica

* Codice Fiscale Validato in Anagrafe Tributaria



Ufficio Provinciale di Milano - Territorio
Servizi Catastali

Visura storica per immobile

Data: 14/02/2022 - Ora: 17.59.41 Segue

Visura n.: T397041 Pag: 1

Situazione degli atti informatizzati dall'impianto meccanografico al 14/02/2022

Dati della richiesta	Comune di CORNATE D'ADDA (Codice: D019)
Catasto Fabbricati	Provincia di MILANO Foglio: 11 Particella: 53 Sub.: 707

INTESTATO

1	(1) Proprietà per l/1
---	-----------------------

Unità immobiliare dal 16/03/2011

N.	DATI IDENTIFICATIVI				DATI DI CLASSAMENTO				DATI DERIVANTI DA			
	Sezione Urbana	Foglio	Particella	Sub	Zona Cens.	Micro Zona	Categoria	Classe		Consistenza	Superficie Catastale	Rendita
1		11	53	707			area urbana		30 m ²			VARIAZIONE TOPONOMASTICA del 16/03/2011 protocollo n. MI0286614 in atti dal 16/03/2011 VARIAZIONE DI TOPONOMASTICA RICHIESTA DAL COMUNE (n. 80508.1/2011)

Indirizzo: VIA S. LUIGI n. 30 piano: T;


Mappali Terreni Correlati
Codice Comune D019 - Sezione - Foglio 11 - Particella 53

Situazione dell'unità immobiliare dal 02/08/2000

N.	DATI IDENTIFICATIVI				DATI DI CLASSAMENTO				DATI DERIVANTI DA			
	Sezione Urbana	Foglio	Particella	Sub	Zona Cens.	Micro Zona	Categoria	Classe		Consistenza	Superficie Catastale	Rendita
1		11	53	707			area urbana		30 m ²			VARIAZIONE del 02/08/2000 in atti dal 02/08/2000 AREA URBANA AFFERENTI A.11/53/706 (n. 159510.1/2000)

Indirizzo: VIA SAN LUIGI n. 30 piano: T;

Partita: 1005346 Mod.58 -



Ufficio Provinciale di Milano - Territorio
Servizi Catastali

Visura storica per immobile

Data: 14/02/2022 - Ora: 17.59.41 Fine

Visura n.: T397041 Pag: 2

Situazione degli atti informatizzati dall'impianto meccanografico al 14/02/2022

Situazione degli intestati dal 29/09/2000

N.	DATI ANAGRAFICI	CODICE FISCALE	DIRITTI E ONERI REALI
1	SCRITTURA PRIVATA del 29/09/2000 protocollo n. 1161953 Voltura in atti dal 04/12/2001 Repertorio n.: 126485 Rogante: Sedc: MERATE n: 741 del 17/10/2000 CESSIONE (n. 422016.1/2000)		(1) Proprieta' per 1/1 Registrazione: AP

Situazione degli intestati dal 02/08/2000

N.	DATI ANAGRAFICI	CODICE FISCALE	DIRITTI E ONERI REALI
1			(1) Proprieta' per 760/1000 fino al 29/09/2000
2			(1) Proprieta' per 56/1000 fino al 29/09/2000 Usufruttuario parziale fino al 29/09/2000
3			(1) Proprieta' per 28/1000 fino al 29/09/2000
4			IN COMUNIONE LEGALE DEI BENI PER 96/1000 COM. LEG. fino al 29/09/2000
5			(1) Proprieta' per 60/1000 fino al 29/09/2000
6			IN COMUNIONE LEGALE DEI BENI PER 96/1000 COM. LEG. fino al 29/09/2000
7			

VARIAZIONE del 02/08/2000 in atti dal 02/08/2000 Registrazione: AREA URBANA AFFERENTI A 11/53/706 (n. 159510.1/2000)

Unità immobiliari n. 1

Tributi erariali: Euro 0,90

Visura telematica

* Codice Fiscale Validato in Anagrafe Tributaria