MINISTERO DELLE FINANZE
DIREZIONE GENERALE DEL CATASTO E DEI SERVIZI TECNICI ERARIALI

ACCERTAMENTO GENERALE DELLA PROPRIETA' IMMOBILIARE URBANA
(R.D.L. 13 APRILE 1939-XVII, N. 652)

Planimetria degli ... denunciati con la Scheda N.°
Comune ... Ditta Grossi Alberto e altri
Via Lorenzo di Brancoli - Vinchiana
Segnare cognome, nome, paternità del solo primo intestatario

ACCERTAMENTO GENERALE DELLA PROPRIETÀ IMMOBILIARE URBANA
(R.D.L. 13 aprile 1939-XVII, n. 652)

COMUNE
di

Talloncino di riscontro
DELLA
SCHEDA NUMERO
1987253
10.1

AVVERTENZA: Il presente talloncino deve essere incollato a cura del dichiarante sulla planimetria (riproducente la unità immobiliare denunciata con la presente scheda) da presentare ai sensi dell'articolo 7 del R. D. L. 13 aprile 1939-XVII, n. 652.

p terreno Grossi Alberto

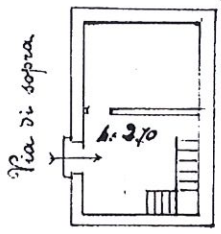

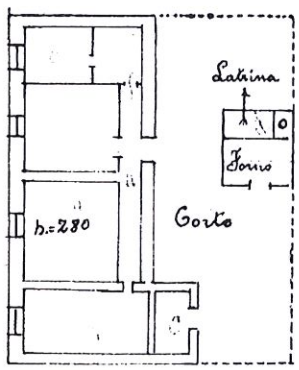

I piano

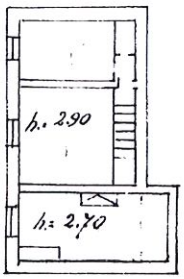

P. 12
P. 338 1
340
487

ORIENTAMENTO

SCALA DI 1:200

Compilata da:
Geom. Federico Del Re
(titolo, nome e cognome del tecnico)
Iscritto all'Albo de Geometri
della Provincia di Lucca
Data ... Firma ...

10 metri

Catasto dei Fabbricati - Situazione al 21/06/2022 - Comune di LUCCA(E715) - < Foglio 12 - Particella 340 - Subalterno 2 > - Uiu graffata
VIA DEL BRENNERO n. 334 Piano P - T - 1

Ultima planimetria in atti

Firmato Da: CESARETTI ERNESTO Emesso Da: ARUBAPEC S.P.A. NG CA 3 Serial#: 6d90e17832fc3de7aa61051c58c1b84