

ALLEGATO D  
PLANIMETRIA CATASTALE

Data: 19/07/2022 - n. T347390 - Richiedente: BLGTZN77A55A657F

Identificativi Catastali:  
Sezione: 11  
Foglio: 11  
Particella: 530  
Subalterno:  
N. 1592

Compilata da:  
Cecchini Paolo  
Iscritto all'albo  
Geometri  
Prov. Impoa

Dichiarazione protocollo n. LID16978 del 17/06/2010  
Planimetria di u.i.v. in Comune di Borgo A Mozzano.  
Località: Cune (zone) niv.

Agenzia del Territorio  
**CATASTO FABBRICATI**  
Ufficio provinciale di  
Lucca

Scala 1:200

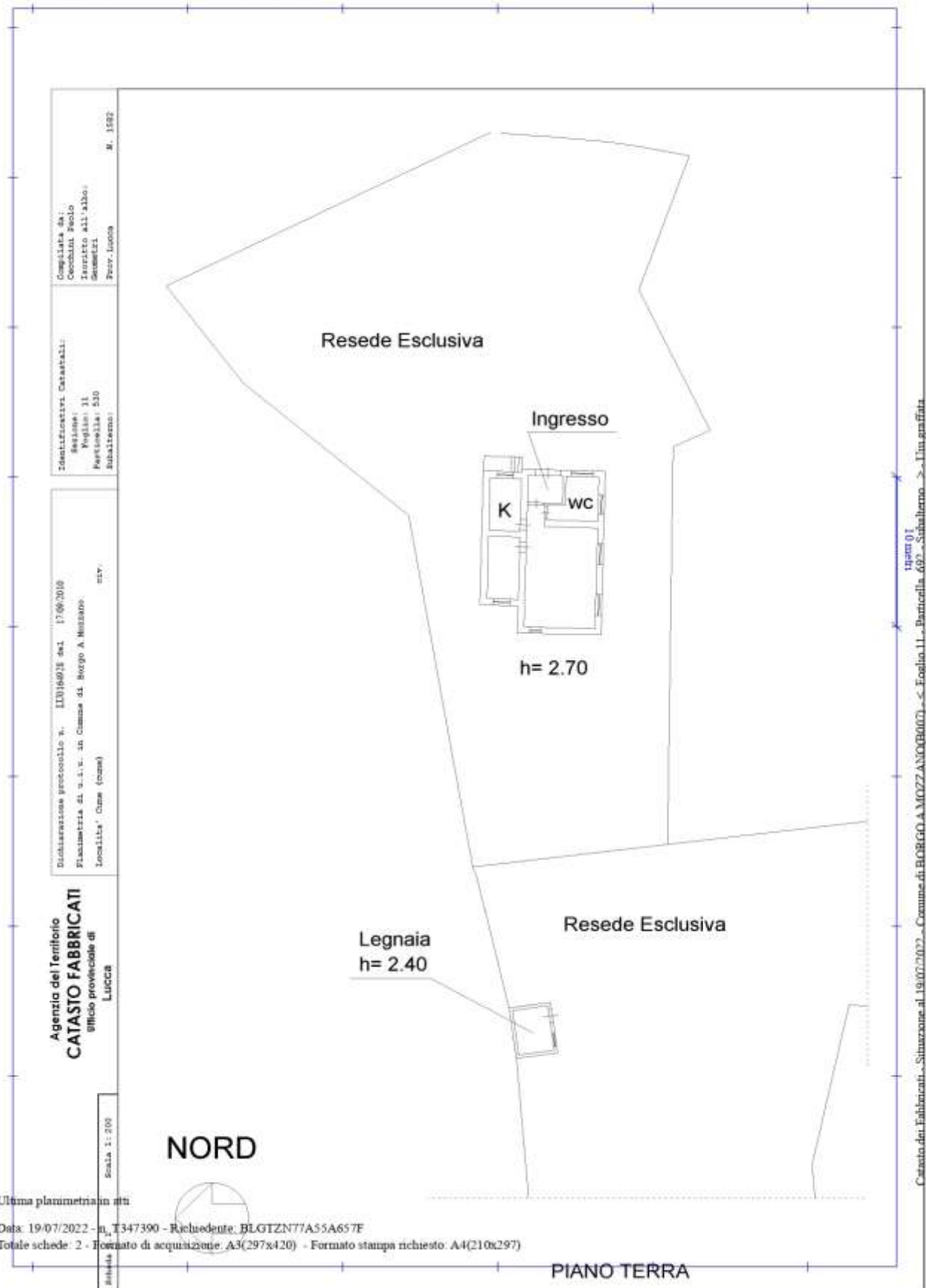
NORD



Ultima planimetria in atti

Data: 19/07/2022 - n. T347390 - Richiedente: BLGTZN77A55A657F

Totale schede: 2 - Formato di acquisizione: A3(297x420) - Formato stampa richiesto: A4(210x297)



19/07/2022  
Catasto dei Fabbricati - Simulazione al 19/07/2022 - Comune di BORGO A MOZZANO (BO07) - Foglio 11 - Particella 530 - Subalterno -> Linea graffiata  
LOCALITA' CUNE Piano T

**Agenzia del Territorio  
CATASTO FABBRICATI  
Ufficio Provinciale di  
Lucca**

Dichiarazione protocollo n. LU0164928 del 17/09/2010

Planimetria di u.i.u. in Comune di Borgo A Mozzano

Localita' Cune (cune)

civ.

Identificativi Catastali:

Sezione:  
Foglio: 11  
Particella: 530  
Subalterno:

Compilata da:  
Geochini Paolo

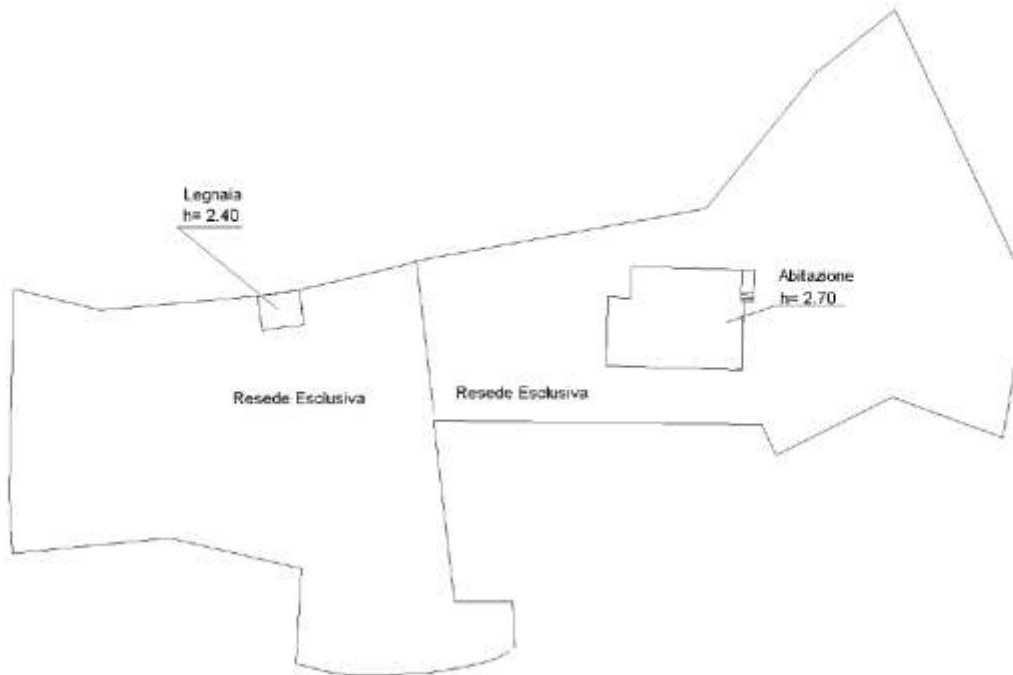
Iscritto all'albo:  
Geometri

Prov. Lucca

N. 1582

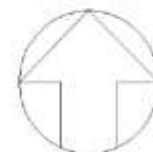
Scheda n. 2

Scala 1:500



PIANO TERRA

NORD



Ultima planimetria in atti

Data: 19/07/2022 - n. T347390 - Richiedente: BLGTZN77A55A657F

Totale schede: 2 - Formato di acquisizione: A4(210x297) - Formato stampa richiesto: A4(210x297)