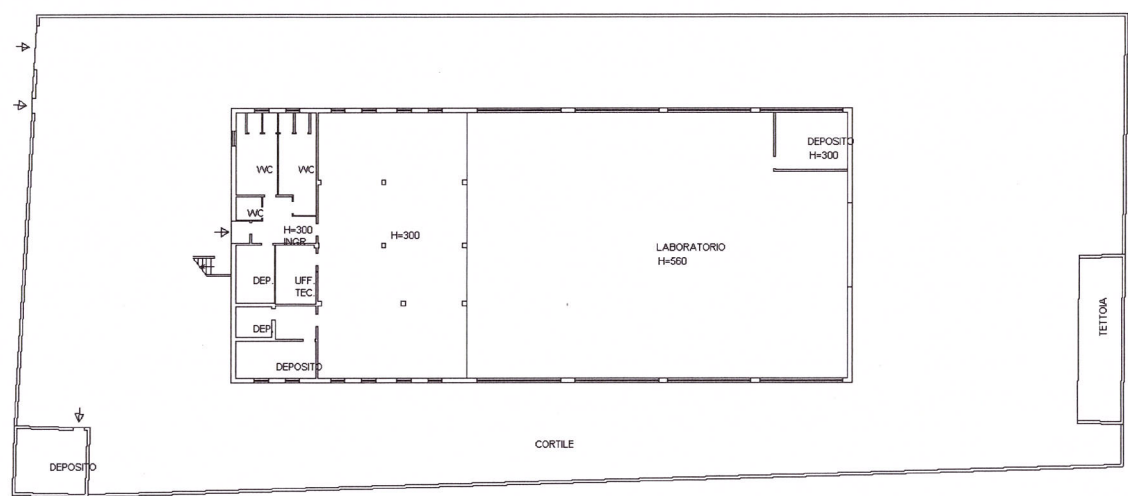


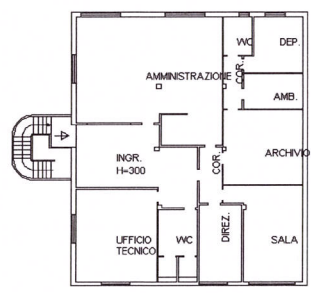
**Agenzia del Territorio
CATASTO FABBRICATI
Ufficio Provinciale di
Sassari**

Dichiarazione protocollo n. SS0227487 del 08/11/2004	
Planimetria di u.i.u. in Comune di Tempio Pausania	
Localita' Zona Industriale	civ. SNC
Identificativi Catastali:	
Sezione:	Compilata da: Pittorru Paolo
Foglio: 187	Iscritto all'albo: Geometri
Particella: 642	Prov. Sassari
Subalterno:	N. 1545

Scheda n. 1 Scala 1:500



PIANTA PIANO TERRA




PIANTA PIANO PRIMO



Ultima planimetria in atti

Catato dei Fabbricati - Situazione al 16/05/2020 - Comune di TEMPIO PAUSANIA (L093) - < Foglio: 187 - Particella: 642 - Subalterno: 0 >
LOCALITA' ZONA INDUSTRIALE SNC piano: T-1;



Direzione Provinciale di Sassari
Ufficio Provinciale - Territorio
Servizi Catastali

Visura storica per immobile

Situazione degli atti informatizzati dall'impianto meccanografico al 16/05/2020

Data: 16/05/2020 - Ora: 16.11.17 Segue

Visura n.: T36458 Pag: 1

Dati della richiesta	Comune di TEMPIO PAUSANIA (Codice: L093)
Catasto Fabbricati	Provincia di SASSARI Foglio: 187 Particella: 642

INTESTATO

1	[REDACTED]	(1) Proprieta' per 1000/1000
---	------------	------------------------------


Unità immobiliare dal 09/03/2016

N.	DATI IDENTIFICATIVI				DATI DI CLASSAMENTO				DATI DERIVANTI DA			
	Sezione Urbana	Foglio	Particella	Sub	Zona Cens.	Zona Micro Zona	Categoria	Classe		Consistenza	Superficie Catastale	Rendita
1		187	642		1		D/1				Euro 5.210,00	VARIAZIONE TOPONOMASTICA del 09/03/2016 protocollo n. SS0045836 in atti dal 09/03/2016 VARIAZIONE TOPONOMASTICA DERIVANTE DA AGGIORNAMENTO ANSC (n. 26993.1/2016)
Indirizzo	LOCALITA' ZONA INDUSTRIALE SNC piano: T-1;											
Annotazioni	Classamento e rendita validati (D.M. 701/94)											

Mappali Terreni Correlati
Codice Comune **L093** - Sezione A - Foglio **187** - Particella **642**

Situazione dell'unità immobiliare dal 06/10/2005

N.	DATI IDENTIFICATIVI				DATI DI CLASSAMENTO				DATI DERIVANTI DA			
	Sezione Urbana	Foglio	Particella	Sub	Zona Cens.	Zona Micro Zona	Categoria	Classe		Consistenza	Superficie Catastale	Rendita
1		187	642		1		D/1				Euro 5.210,00	VARIAZIONE NEL CLASSAMENTO del 06/10/2005 protocollo n. SS0172403 in atti dal 06/10/2005 VARIAZIONE DI CLASSAMENTO (n. 9745.1/2005)
Indirizzo	, ZONA INDUSTRIALE SNC piano: T-1;											
Annotazioni	Classamento e rendita validati (D.M. 701/94)											



Direzione Provinciale di Sassari
Ufficio Provinciale - Territorio
Servizi Catastali

Visura storica per immobile

Situazione degli atti informatizzati dall'impianto meccanografico al 16/05/2020

Data: 16/05/2020 - Ora: 16.11.17 Fine

Visura n.: T36458 Pag: 2

Situazione dell'unità immobiliare dal 08/11/2004

N.	DATI IDENTIFICATIVI				DATI DI CLASSAMENTO				DATI DERIVANTI DA			
	Sezione Urbana	Foglio	Particella	Sub	Zona Cens.	Micro Zona	Categoria	Classe		Consistenza	Superficie Catastale	Rendita
1		187	642		1		D/1			*	Euro 5.210,00	COSTITUZIONE del 08/11/2004 protocollo n. SS0227487 in atti dal 08/11/2004 COSTITUZIONE (n. 2438. I/2004)
Indirizzo , LOCALITA' ZONA INDUSTRIALE SNC piano: T-1;												
Annotazioni classamento proposto (D.M. 701/94)												

Situazione degli intestati dal 08/11/2004

N.	DATI ANAGRAFICI	CODICE FISCALE	DIRITTI E ONERI REALI
1			(1) Proprieta` per 1000/1000
DATI DERIVANTI DA COSTITUZIONE del 08/11/2004 protocollo n. SS0227487 in atti dal 08/11/2004 Registrazione: COSTITUZIONE (n. 2438. I/2004)			

Unità immobiliari n. 1

Visura telematica

Tributi erariali: Euro 0,90

* Codice Fiscale Validato in Anagrafe Tributaria