

**Agenzia del Territorio
CATASTO FABBRICATI
Ufficio Provinciale di
Perugia**

Dichiarazione protocollo n. PG0172893 del 27/05/2010

Planimetria di u.i.u. in Comune di Nocera Umbra

Frazione Poggio Parrano

civ. SC

Identificativi Catastali:

Sezione:
Foglio: 58
Particella: 285
Subalterno:

Compilata da:
Luzi Luca

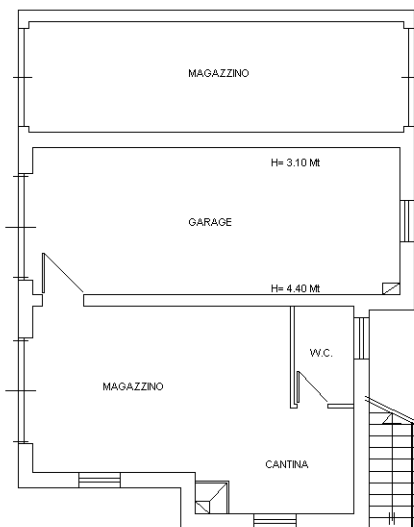
Iscritto all'albo:
Geometri

Prov. Perugia

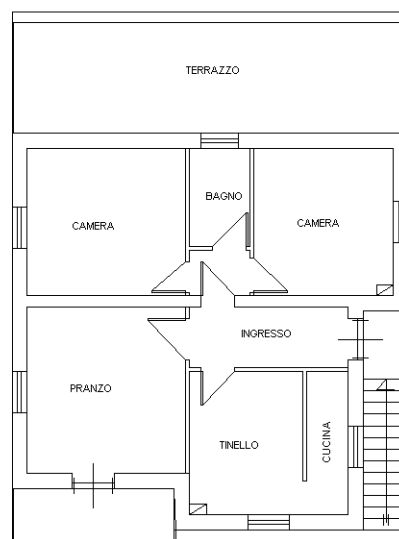
N. 4033

Scheda n. 1

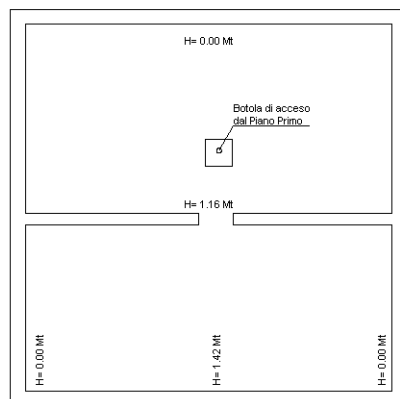
Scala 1:200



PIANO TERRA
H= 2.28 Mt.



PIANO PRIMO
H= 2.80 Mt



SOTTOTETTO



Ultima planimetria in atti

Catasto dei Fabbricati - Situazione al 20/11/2020 - Comune di NOCERA UMBRA (F911) - < Foglio: 58 - Particella: 285 - Subalterno: 0 >
VOCABOLO POGGIO PARRANO n. SC piano: T-1-2;