

**Agenzia del Territorio
CATASTO FABBRICATI
Ufficio Provinciale di
Cagliari**

Dichiarazione protocollo n. CA0159519 del 13/04/2011

Planimetria di u.i.u. in Comune di Selargius

Via Delle Viole

civ. SNC

Identificativi Catastali:

Sezione:

Foglio: 28

Particella: 757

Subalterno: 47

Compilata da:
Murru Maurizio

Iscritto all'albo:
Geometri

Prov. Cagliari

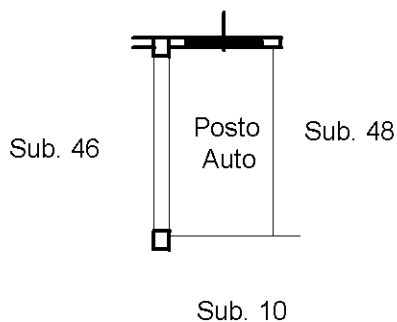
N. 01957

Scheda n. 1

Scala 1:200

PIANO INTERRATO

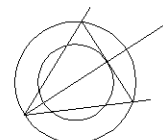
H=270



Via Delle Viole

IL TECNICO

ORIENTAMENTO



Ultima planimetria in atti

Catasto dei Fabbricati - Situazione al 22/01/2020 - Comune di SELARGIUS (1580) - < Foglio: 28 - Particella: 757 - Subalterno: 47 >
VIA DELLE VIOLE SNC piano: S1;

**Agenzia del Territorio
CATASTO FABBRICATI
Ufficio Provinciale di
Cagliari**

Dichiarazione protocollo n. CA0159519 del 13/04/2011

Planimetria di u.i.u. in Comune di Selargius

Via Delle Viole

civ. SNC

Identificativi Catastali:

Sezione:

Foglio: 28

Particella: 757

Subalterno: 49

Compilata da:
Murru Maurizio

Iscritto all'albo:
Geometri

Prov. Cagliari

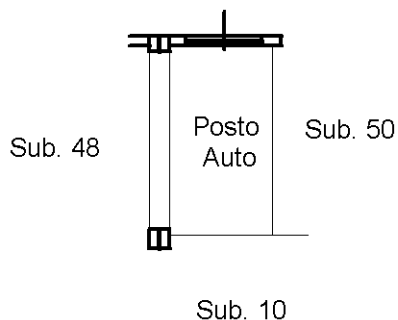
N. 01957

Scheda n. 1

Scala 1:200

PIANO INTERRATO

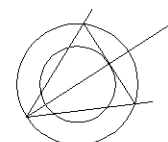
H=270



Via Delle Viole

IL TECNICO

ORIENTAMENTO



Ultima planimetria in atti

Catasto dei Fabbricati - Situazione al 22/01/2020 - Comune di SELARGIUS (1580) - < Foglio: 28 - Particella: 757 - Subalterno: 49 >
VIA DELLE VIOLE SNC piano: S1;

**Agenzia del Territorio
CATASTO FABBRICATI
Ufficio Provinciale di
Cagliari**

Dichiarazione protocollo n. CA0159519 del 13/04/2011

Planimetria di u.i.u. in Comune di Selargius

Via Delle Viole

civ. SNC

Identificativi Catastali:

Sezione:

Foglio: 28

Particella: 757

Subalterno: 50

Compilata da:
Murru Maurizio

Iscritto all'albo:
Geometri

Prov. Cagliari

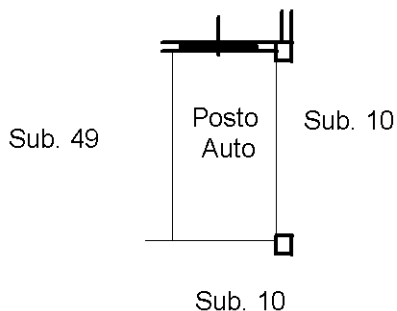
N. 01957

Scheda n. 1

Scala 1:200

PIANO INTERRATO

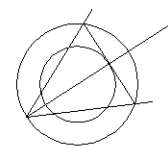
H=270



Via Delle Viole

IL TECNICO

ORIENTAMENTO



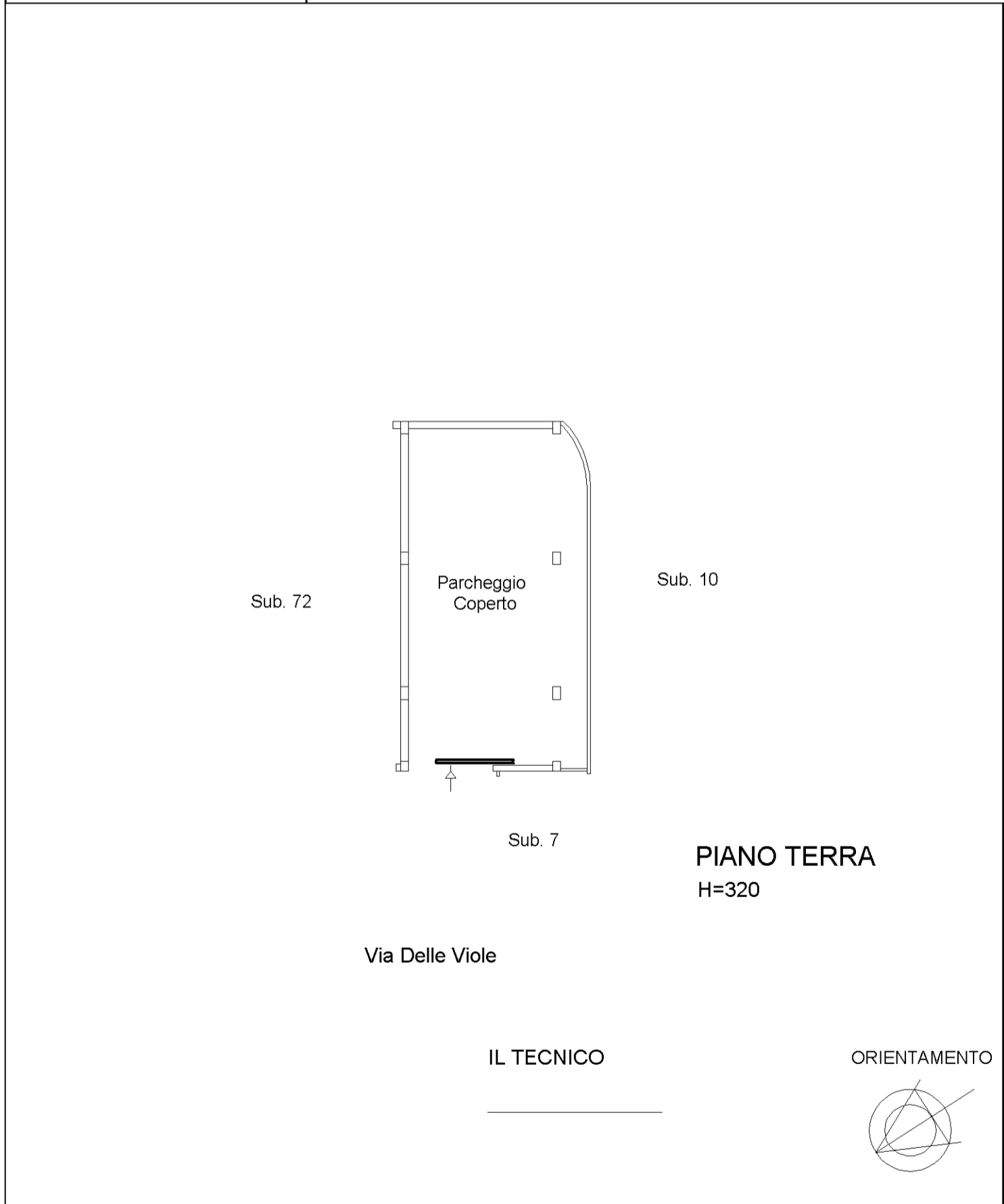
Ultima planimetria in atti

Catasto dei Fabbricati - Situazione al 22/01/2020 - Comune di SELARGIUS (1580) - < Foglio: 28 - Particella: 757 - Subalterno: 50 >
VIA DELLE VIOLE SNC piano: S1;

**Agenzia del Territorio
CATASTO FABBRICATI
Ufficio Provinciale di
Cagliari**

| | |
|--|---------------------------------|
| Dichiarazione protocollo n. CA0159519 del 13/04/2011 | |
| Planimetria di u.i.u. in Comune di Selargius | |
| Via Delle Viole civ. SNC | |
| Identificativi Catastali: | Compilata da: Murru Maurizio |
| Sezione: | Iscritto all'albo: Geometri |
| Foglio: 28 | Prov. Cagliari |
| Particella: 757 | N. 01957 |
| Subalterno: 73 | |

Scheda n. 1 Scala 1:200



**Agenzia del Territorio
CATASTO FABBRICATI
Ufficio Provinciale di
Cagliari**

Dichiarazione protocollo n. CA0159519 del 13/04/2011

Planimetria di u.i.u. in Comune di Selargius

Via Delle Viole

civ. SNC

Identificativi Catastali:

Sezione:

Foglio: 28

Particella: 757

Subalterno: 74

Compilata da:
Murru Maurizio

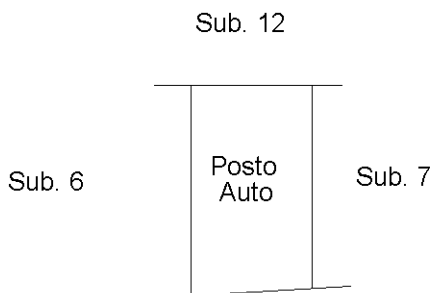
Iscritto all'albo:
Geometri

Prov. Cagliari

N. 01957

Scheda n. 1

Scala 1:200

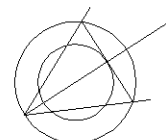


PIANO TERRA

Via Delle Viole

IL TECNICO

ORIENTAMENTO



Ultima planimetria in atti

**Agenzia del Territorio
CATASTO FABBRICATI
Ufficio Provinciale di
Cagliari**

Dichiarazione protocollo n. CA0314188 del 21/07/2011

Planimetria di u.i.u. in Comune di Selargius

Via Delle Viole

civ. SNC

Identificativi Catastali:

Sezione:

Foglio: 28

Particella: 757

Subalterno: 106

Compilata da:
Murru Maurizio

Iscritto all'albo:
Geometri

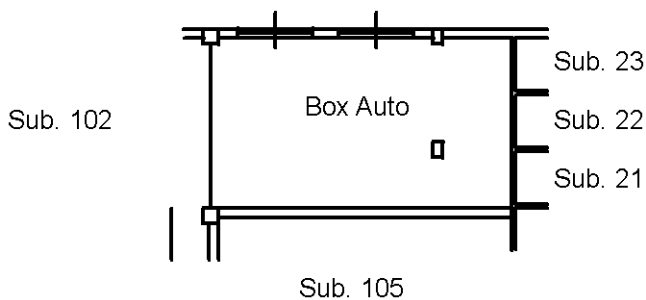
Prov. Cagliari

N. 1957

Scheda n. 1

Scala 1:200

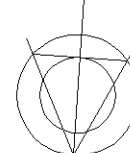
PIANO INTERRATO H=270



Via Delle Viole

IL TECNICO

ORIENTAMENTO



Ultima planimetria in atti

**Agenzia delle Entrate
CATASTO FABBRICATI
Ufficio Provinciale di
Cagliari**

Dichiarazione protocollo n. CA0255697 del 23/11/2016

Planimetria di u.i.u. in Comune di Selargius

Via Delle Viole

civ. SNC

Identificativi Catastali:

Sezione:

Foglio: 28

Particella: 757

Subalterno: 136

Compilata da:
Murru Maurizio

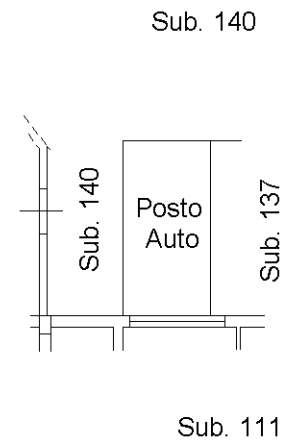
Iscritto all'albo:
Geometri

Prov. Cagliari

N. 1957

Scheda n. 1

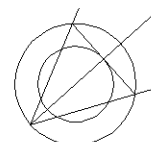
Scala 1:200



Via Delle Viole

PIANO TERRA

ORIENTAMENTO



Ultima planimetria in atti

**Agenzia delle Entrate
CATASTO FABBRICATI
Ufficio Provinciale di
Cagliari**

Dichiarazione protocollo n. CA0255697 del 23/11/2016

Planimetria di u.i.u. in Comune di Selargius

Via Delle Viole

civ. SNC

Identificativi Catastali:

Sezione:

Foglio: 28

Particella: 757

Subalterno: 137

Compilata da:
Murru Maurizio

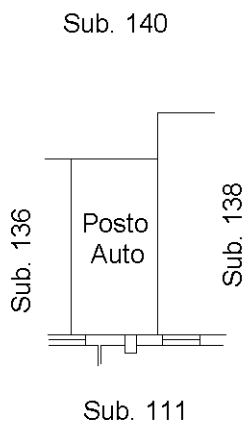
Iscritto all'albo:
Geometri

Prov. Cagliari

N. 1957

Scheda n. 1

Scala 1:200

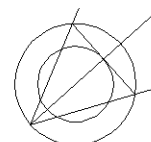


Via Delle Viole

PIANO INTERRATO

H=270

ORIENTAMENTO



Ultima planimetria in atti

**Agenzia delle Entrate
CATASTO FABBRICATI
Ufficio Provinciale di
Cagliari**

Dichiarazione protocollo n. CA0255697 del 23/11/2016

Planimetria di u.i.u. in Comune di Selargius

Via Delle Viole

civ. SNC

Identificativi Catastali:

Sezione:

Foglio: 28

Particella: 757

Subalterno: 142

Compilata da:
Murru Maurizio

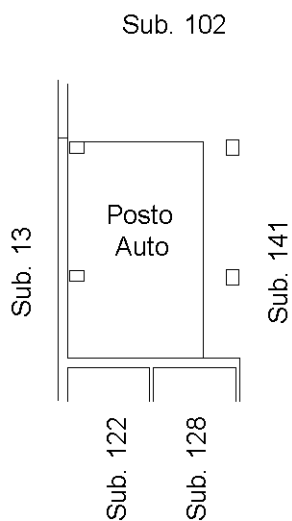
Iscritto all'albo:
Geometri

Prov. Cagliari

N. 1957

Scheda n. 1

Scala 1:200



Via Delle Viole

PIANO INTERRATO

H=270

ORIENTAMENTO



Ultima planimetria in atti

**Agenzia delle Entrate
CATASTO FABBRICATI
Ufficio Provinciale di
Cagliari**

Dichiarazione protocollo n. CA0255697 del 23/11/2016

Planimetria di u.i.u. in Comune di Selargius

Via Delle Viole

civ. SNC

Identificativi Catastali:

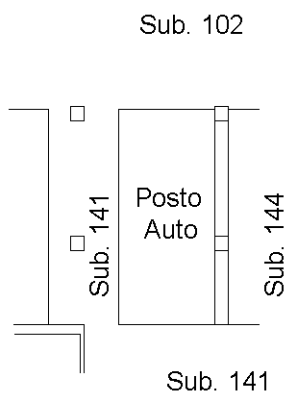
Sezione:
Foglio: 28
Particella: 757
Subalterno: 143

Compilata da:
Murru Maurizio
Iscritto all'albo:
Geometri

Prov. Cagliari

N. 1957

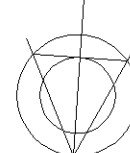
Scheda n. 1 Scala 1:200



Via Delle Viole

PIANO INTERRATO
H=270

ORIENTAMENTO



Ultima planimetria in atti

**Agenzia delle Entrate
CATASTO FABBRICATI
Ufficio Provinciale di
Cagliari**

Dichiarazione protocollo n. CA0255697 del 23/11/2016

Planimetria di u.i.u. in Comune di Selargius

Via Delle Viole

civ. SNC

Identificativi Catastali:

Sezione:
Foglio: 28
Particella: 757
Subalterno: 144

Compilata da:
Murru Maurizio
Iscritto all'albo:
Geometri

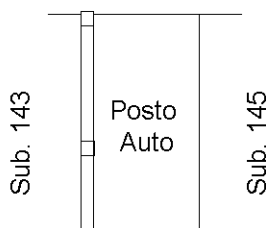
Prov. Cagliari

N. 1957

Scheda n. 1

Scala 1:200

Sub. 102



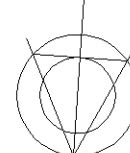
Sub. 141

Via Delle Viole

PIANO INTERRATO

H=270

ORIENTAMENTO



Ultima planimetria in atti

**Agenzia delle Entrate
CATASTO FABBRICATI
Ufficio Provinciale di
Cagliari**

Dichiarazione protocollo n. CA0255697 del 23/11/2016

Planimetria di u.i.u. in Comune di Selargius

Via Delle Viole

civ. SNC

Identificativi Catastali:

Sezione:

Foglio: 28

Particella: 757

Subalterno: 145

Compilata da:
Murru Maurizio

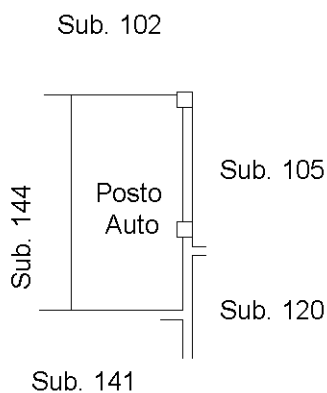
Iscritto all'albo:
Geometri

Prov. Cagliari

N. 1957

Scheda n. 1

Scala 1:200



Via Delle Viole

PIANO INTERRATO

H=270

ORIENTAMENTO



Ultima planimetria in atti

**Agenzia del Territorio
CATASTO FABBRICATI
Ufficio Provinciale di
Cagliari**

Dichiarazione protocollo n. CA0355050 del 05/08/2009

Planimetria di u.i.u. in Comune di Selargius

Strada Nuova Lottizzazione

civ. SNC

Identificativi Catastali:

Sezione:
Foglio: 28
Particella: 734
Subalterno: 14

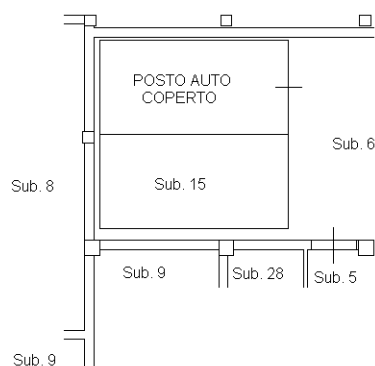
Compilata da:
Porcu Graziano
Iscritto all'albo:
Ingegneri

Prov. Cagliari

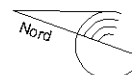
N. 2016

Scheda n. 1

Scala 1:200



Strada nuova lottizzazione snc
PIANO SEMINTERRATO
H=2.70 m.



Ultima planimetria in atti

**Agenzia del Territorio
CATASTO FABBRICATI
Ufficio Provinciale di
Cagliari**

Dichiarazione protocollo n. CA0355050 del 05/08/2009

Planimetria di u.i.u. in Comune di Selargius

Strada Nuova Lottizzazione

civ. SNC

Identificativi Catastali:

Sezione:

Foglio: 28

Particella: 734

Subalterno: 25

Compilata da:
Porcu Graziano

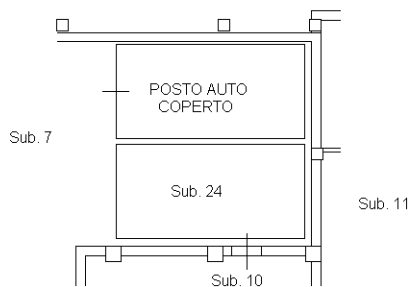
Iscritto all'albo:
Ingegneri

Prov. Cagliari

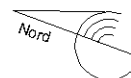
N. 2016

Scheda n. 1

Scala 1:200



Strada nuova lottizzazione snc
PIANO SEMINTERRATO
H=2.70 m.



Catasto dei Fabbricati - Situazione al 22/01/2020 - Comune di SELARGIUS (1580) - < Foglio: 28 - Particella: 734 - Subalterno: 25 >
VIA DA DENOMINARSI SNC piano: S1;

Ultima planimetria in atti

**Agenzia del Territorio
CATASTO FABBRICATI
Ufficio Provinciale di
Cagliari**

Dichiarazione protocollo n. CA0159519 del 13/04/2011

Planimetria di u.i.u. in Comune di Selargius

Via Delle Viole

civ. SNC

Identificativi Catastali:

Sezione:

Foglio: 28

Particella: 757

Subalterno: 18

Compilata da:
Murru Maurizio

Iscritto all'albo:
Geometri

Prov. Cagliari

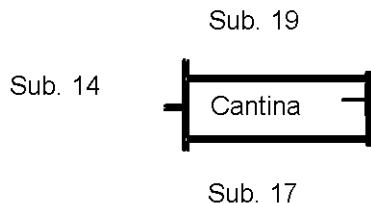
N. 01957

Scheda n. 1

Scala 1:200

PIANO INTERRATO

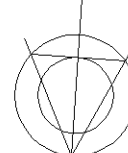
H=270



Via Delle Viole

IL TECNICO

ORIENTAMENTO



Ultima planimetria in atti

**Agenzia del Territorio
CATASTO FABBRICATI
Ufficio Provinciale di
Cagliari**

Dichiarazione protocollo n. CA0159519 del 13/04/2011

Planimetria di u.i.u. in Comune di Selargius

Via Delle Viole

civ. SNC

Identificativi Catastali:

Sezione:

Foglio: 28

Particella: 757

Subalterno: 23

Compilata da:
Murru Maurizio

Iscritto all'albo:
Geometri

Prov. Cagliari

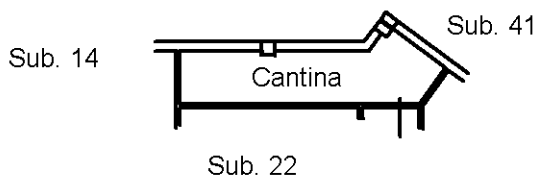
N. 01957

Scheda n. 1

Scala 1:200

PIANO INTERRATO

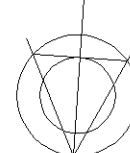
H=270



Via Delle Viole

IL TECNICO

ORIENTAMENTO



Ultima planimetria in atti

Catasto dei Fabbricati - Situazione al 22/01/2020 - Comune di SELARGIUS (1580) - < Foglio: 28 - Particella: 757 - Subalterno: 23 >
VIA DELLE VIOLE SNC piano: S1;

**Agenzia del Territorio
CATASTO FABBRICATI
Ufficio Provinciale di
Cagliari**

Dichiarazione protocollo n. CA0159519 del 13/04/2011

Planimetria di u.i.u. in Comune di Selargius

Via Delle Viole

civ. SNC

Identificativi Catastali:

Sezione:

Foglio: 28

Particella: 757

Subalterno: 27

Compilata da:
Murru Maurizio

Iscritto all'albo:
Geometri

Prov. Cagliari

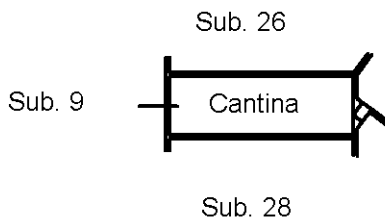
N. 01957

Scheda n. 1

Scala 1:200

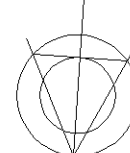
PIANO INTERRATO

H=270



IL TECNICO

ORIENTAMENTO



Ultima planimetria in atti

**Agenzia del Territorio
CATASTO FABBRICATI
Ufficio Provinciale di
Cagliari**

Dichiarazione protocollo n. CA0159519 del 13/04/2011

Planimetria di u.i.u. in Comune di Selargius

Via Delle Viole

civ. SNC

Identificativi Catastali:

Sezione:

Foglio: 28

Particella: 757

Subalterno: 28

Compilata da:
Murru Maurizio

Iscritto all'albo:
Geometri

Prov. Cagliari

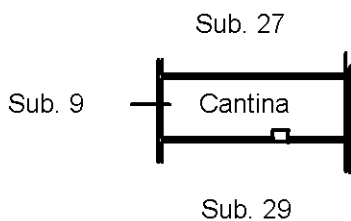
N. 01957

Scheda n. 1

Scala 1:200

PIANO INTERRATO

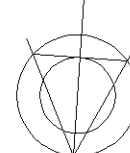
H=270



Via Delle Viole

IL TECNICO

ORIENTAMENTO



Ultima planimetria in atti

**Agenzia del Territorio
CATASTO FABBRICATI
Ufficio Provinciale di
Cagliari**

Dichiarazione protocollo n. CA0159519 del 13/04/2011

Planimetria di u.i.u. in Comune di Selargius

Via Delle Viole

civ. SNC

Identificativi Catastali:

Sezione:

Foglio: 28

Particella: 757

Subalterno: 37

Compilata da:
Murru Maurizio

Iscritto all'albo:
Geometri

Prov. Cagliari

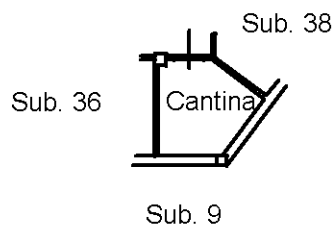
N. 01957

Scheda n. 1

Scala 1:200

PIANO INTERRATO

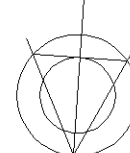
H=270



Via Delle Viole

IL TECNICO

ORIENTAMENTO



Ultima planimetria in atti

Catasto dei Fabbricati - Situazione al 22/01/2020 - Comune di SELARGIUS (1580) - < Foglio: 28 - Particella: 757 - Subalterno: 37 >
VIA DELLE VIOLE SNC piano: S1;

**Agenzia del Territorio
CATASTO FABBRICATI
Ufficio Provinciale di
Cagliari**

Dichiarazione protocollo n. CA0159519 del 13/04/2011

Planimetria di u.i.u. in Comune di Selargius

Via Delle Viole

civ. SNC

Identificativi Catastali:

Sezione:

Foglio: 28

Particella: 757

Subalterno: 39

Compilata da:
Murru Maurizio

Iscritto all'albo:
Geometri

Prov. Cagliari

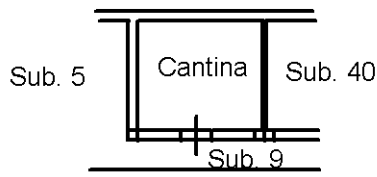
N. 01957

Scheda n. 1

Scala 1:200

PIANO INTERRATO

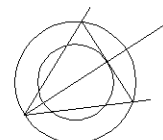
H=270



Via Delle Viole

IL TECNICO

ORIENTAMENTO



Ultima planimetria in atti

Catasto dei Fabbricati - Situazione al 22/01/2020 - Comune di SELARGIUS (1580) - < Foglio: 28 - Particella: 757 - Subalterno: 39 >
VIA DELLE VIOLE SNC piano: S1;

**Agenzia del Territorio
CATASTO FABBRICATI
Ufficio Provinciale di
Cagliari**

Dichiarazione protocollo n. CA0314188 del 21/07/2011

Planimetria di u.i.u. in Comune di Selargius

Via Delle Viole

civ. SNC

Identificativi Catastali:

Sezione:

Foglio: 28

Particella: 757

Subalterno: 105

Compilata da:
Murru Maurizio

Iscritto all'albo:
Geometri

Prov. Cagliari

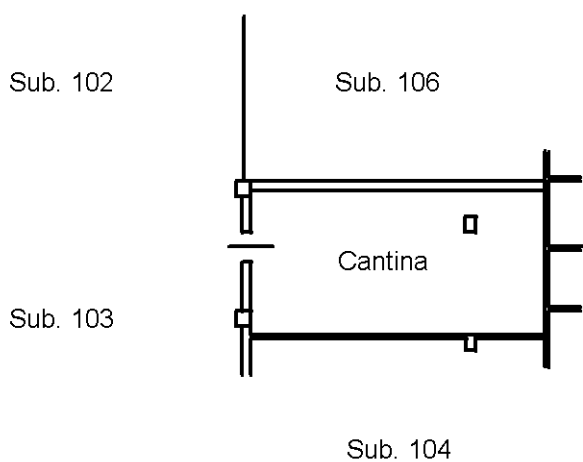
N. 1957

Scheda n. 1

Scala 1:200

PIANO INTERRATO

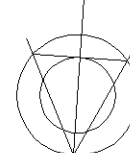
H=270



Via Delle Viole

IL TECNICO

ORIENTAMENTO



Ultima planimetria in atti

Agenzia delle Entrate
CATASTO FABBRICATI
Ufficio Provinciale di
Cagliari

Dichiarazione protocollo n. CA0131054 del 01/07/2015

Planimetria di u.i.u. in Comune di Selargius

Via Delle Viole

civ. SNC

Identificativi Catastali:

Sezione:

Foglio: 28

Particella: 757

Subalterno: 118

Compilata da:
Murru Maurizio

Iscritto all'albo:
Geometri

Prov. Cagliari

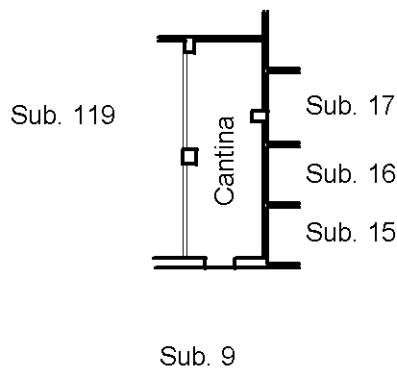
N. 01957

Scheda n. 1

Scala 1:200

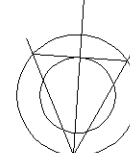
PIANO INTERRATO

H=270



Via Delle Viole

ORIENTAMENTO



Ultima planimetria in atti

Agenzia delle Entrate
CATASTO FABBRICATI
Ufficio Provinciale di
Cagliari

Dichiarazione protocollo n. CA0131054 del 01/07/2015

Planimetria di u.i.u. in Comune di Selargius

Via Delle Viole

civ. SNC

Identificativi Catastali:

Sezione:

Foglio: 28

Particella: 757

Subalterno: 119

Compilata da:
Murru Maurizio

Iscritto all'albo:
Geometri

Prov. Cagliari

N. 01957

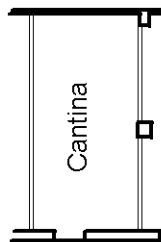
Scheda n. 1

Scala 1:200

PIANO INTERRATO

H=270

Sub. 120

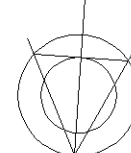


Sub. 118

Sub. 9

Via Delle Viole

ORIENTAMENTO



Ultima planimetria in atti

**Agenzia delle Entrate
CATASTO FABBRICATI
Ufficio Provinciale di
Cagliari**

Dichiarazione protocollo n. CA0282050 del 22/12/2016

Planimetria di u.i.u. in Comune di Selargius

Via Delle Viole

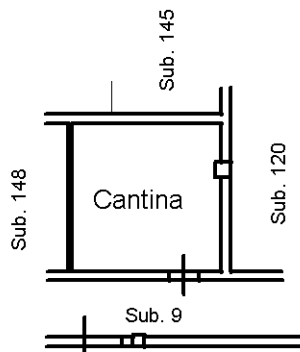
civ. SNC

Identificativi Catastali:

Sezione:
Foglio: 28
Particella: 757
Subalterno: 149

Compilata da:
Murru Maurizio
Iscritto all'albo:
Geometri
Prov. Cagliari N. 1957

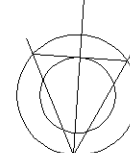
Scheda n. 1 Scala 1:200



Via Delle Viole

PIANO INTERRATO
H=270

ORIENTAMENTO



Ultima planimetria in atti

Catasto dei Fabbricati - Situazione al 22/01/2020 - Comune di SELARGIUS (1580) - < Foglio: 28 - Particella: 757 - Subalterno: 149 >
VIA DELLE VIOLE SNC piano: S1;

Agenzia delle Entrate
CATASTO FABBRICATI
Ufficio Provinciale di
Cagliari

Dichiarazione protocollo n. CA0103752 del 03/07/2017

Planimetria di u.i.u. in Comune di **Selargius**

Via Delle Viole

civ. SNC

Identificativi Catastali:

Sezione:

Foglio: **28**

Particella: **757**

Subalterno: **163**

Compilata da:

Porcu Graziano

Iscritto all'albo:

Ingegneri

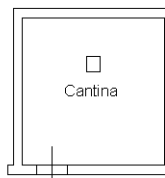
Prov. **Cagliari**

N. **02016**

Scheda n. **1**

Scala **1:200**

N.C.E.U. Foglio 28, Mappale 757, Sub 146

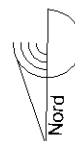


N.C.E.U. Foglio 28, Mappale 757, Sub 149

VIA DELLE VIOLE SNC

PIANO INTERRATO

H = 2.70m



Ultima planimetria in atti